

59

ROMÂNIA
JUDEȚUL SATU MARE
COMUNA TEREBESTI
CONSILIUL LOCAL

HOTĂRÂREA Nr: 32/16.08.2023

privind aprobarea documentatiilor cadastrale pentru un numar de 30
imobile, respectiv insusirea in domeniul public al comunei Terebesti

Consiliul local al comunei Terebesti ,judetul Satu Mare,
Avand in vedere referatul de aprobare nr. 4306/10.08.2023,avizul comisiei de
specialitate a Consiliului local Terebesti si raportul compartimentului de resort
nr.4307//10.08.2023;

În conformitate cu prevederile art.10,alin.(2),art.24,alin.(1) Legii nr. 7/1996 a
cadastrului si a publicității imobiliare,rerepublicata (3),cu modificarile si completarile
ulterioare, respectiv art.18,lit.a) din Ordinul ANCPI nr.600/2023 privind aprobarea
Regulamentului de recepție și înscriere în evidențele de cadastru și carte funciară,cu
modificările și completările ulterioare ,

În temeiul prevederile art.129, alin.(2),lit.c),art. 139,alin.(3),lit. g). și
art.196,alin.1,lit.a) din O.U.G. 57/2019, privind Codul administrativ,cu modificarile si
completările ulterioare, Consiliul local al comunei Terebesti adoptă următoarea

H O T Ă R Ă R E :

Art.1. Se aproba documentatiile cadastrale pentru un numar de 30 imobile
intocmite de topograful autorizat ANCPI,dI Hodor Marcel.

Art.2. Se însușește în domeniul public al UAT Terebesti imobilele prevazute in
anexa la prezenta,situate in extravilanul comunei pentru prima înscriere în cartea
funciară.

Art.3.Hotararea Consiliului local a comunei Terebesti nr.8/11.08.1999 privind
insusirea inventarului bunurilor care apartin domeniului public al comunei Terebesti,
se va completa in mod corespunzator,dupa intabularea in Cartea Funciara a
imobilelor prevazute in anexa la prezenta hotarare.

Art.4.Cu ducere la indeplinire se incredinteaza : primarul comunei si
compartimentului agricol.

Art.5. Prezenta hotărâre se comunică la: Instituția Prefectului – Județul Satu
Mare; Primarului comunei Terebești, Secretarul general al comunei Terebești,
Compartimentul Agricol, afișare, publicare pe pagina de internet a primăriei.

PREȘEDINTE DE ȘEDINȚĂ
Gheorghe-Constantin SALAI

Salai




CONTRASEMNEAZA
SECRETAR GENERAL
Cristina POP


Pop

Prezenta hotărâre a fost adoptată cu respectarea prevederilor art. 139 alin. (1) din Ordonanța
de Urgență nr. 57/2019 privind Codul administrativ ,cu modificările și completările ulterioare :
Nr. total al consilierilor in **functie 10**;Nr. total al consilierilor **prezenti 9**; Nr. total al consilierilor
absenti 1; **Voturi pentru 9**; **Voturi impotriva 0**; **Abtineri 0**

PROCEDURI OBLIGATORII ULTERIOARE ADOPTĂRII HOTĂRĂRII CONSILIULUI LOCAL NR. 32/2023



Nr. crt.	Operațiuni efectuate	Data ZZ/LL/AN	Semnătura persoanei responsabile să efectueze procedura
0	1	2	3
1	Adoptarea hotărârii ¹⁾ s-a făcut cu majoritate absolută	16/08/2023	
2	Comunicarea către primar ²⁾	___/___/2023	
3	Comunicarea către prefectul județului ³⁾	___/___/2023	
4	Aducerea la cunoștința publică ⁴⁾⁺⁵⁾	___/___/2023	
5	Comunicarea, numai în cazul celei cu caracter individual ⁴⁾⁺⁵⁾	___/___/2023	
6	Hotărârea devine obligatorie ⁶⁾ sau produce efecte juridice ⁷⁾ , după caz	___/___/2022	



96

Anexa la HCL Nr: 32/16.08.2023

Nr. Crt.	Nr. top	Categoria de folosință	Suprafața (mp)	Nr. Sector Cadastral	Observații
1	3/10	De	2206	9	Drum de exploatare
2	5/18	De	2164	9	Drum de exploatare
3	5/19	De	2051	9	Drum de exploatare
4	8/39	De	2575	9	Drum de exploatare
5	10/24	De	459	9	Drum de exploatare
6	17/1	De	5051	9	Drum de exploatare
7	17/2	De	1908	9	Drum de exploatare
8	17/3	De	1740	9	Drum de exploatare
9	28/7	De	2431	9	Drum de exploatare
10	9	Hc	1298	9	Canal
11	14	Hc	484	9	Canal
12	24/29	De	2644	10	Drum de exploatare
13	28/6	De	1889	10	Drum de exploatare
14	22	Hc	531	10	Canal
15	23	Hc	507	10	Canal
16	858/9	De	2314	125	Drum de exploatare
17	860/28	De	1756	125	Drum de exploatare
18	772	Hc	341	125	Canal
19	859	Hc	1731	125	Canal
20	861	Hc	7778	125	Canal
21	880/25	De	1502	130	Drum de exploatare
22	880/26	De	816	130	Drum de exploatare
23	884/1	De	1185	130	Drum de exploatare
24	884/2	De	1833	130	Drum de exploatare
25	884/3	De	848	130	Drum de exploatare
26	893/18	De	1977	130	Drum de exploatare
27	768	Hc	3718	130	Canal
28	881	Hc	1383	130	Canal
29	883	Hc	1373	130	Canal
30	895	Hc	1054	130	Canal

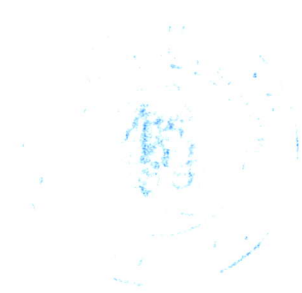
PREȘEDINTE DE ȘEDINȚĂ
Gheorghe-Constantin SALAI


Gheorghe-Constantin SALAI




CONTRASEMNEAZA
SECRETAR GENERAL
Cristina POP

Cristina POP





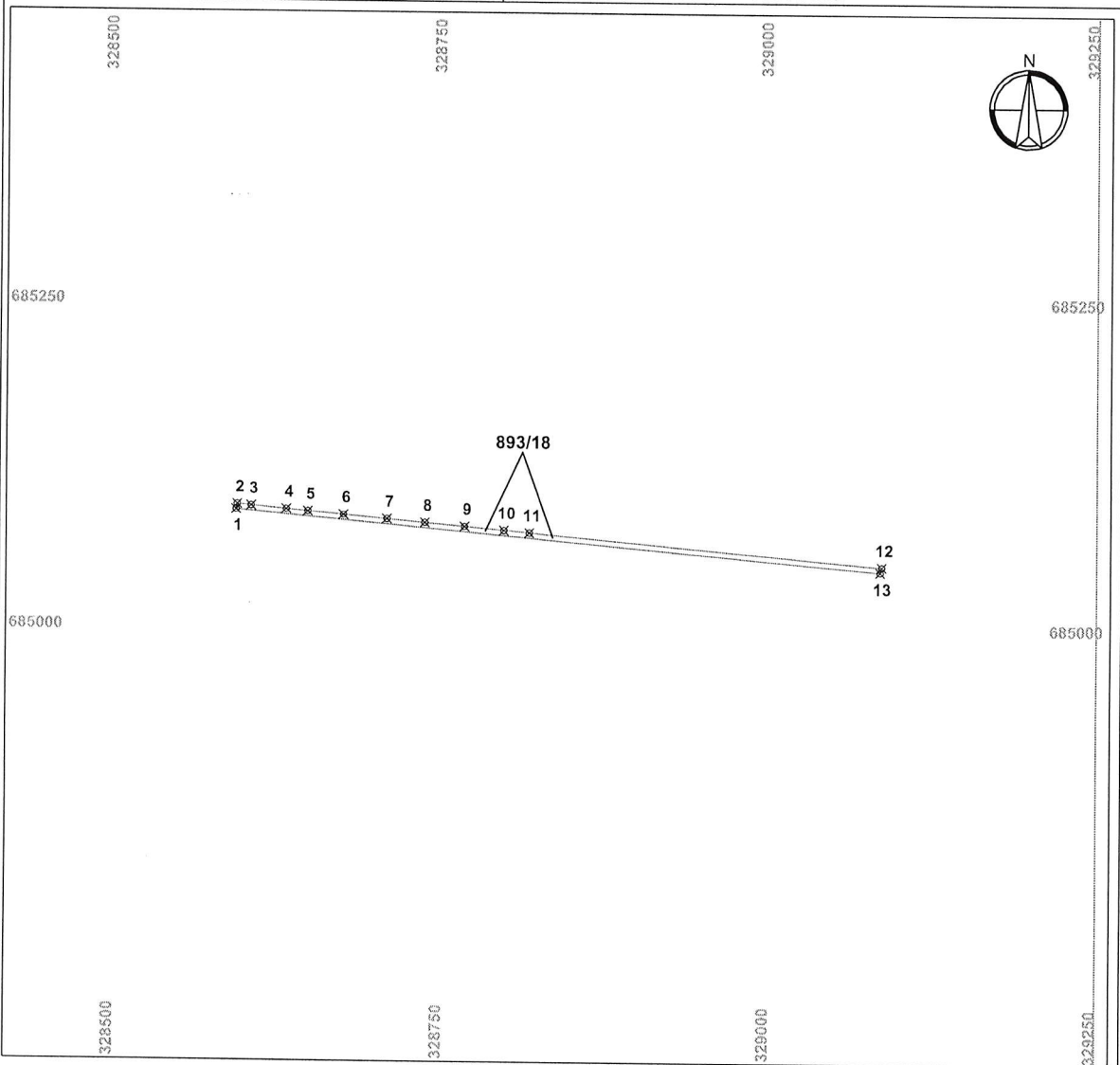


Plan de amplasament si delimitare a imobilului

Anexa nr. 16

Scara 1:5000

Nr. Cadastral	Suprafata masurata	Adresa imobilului
	1977	UAT Terebesti (extravilan)
Nr. Cartea Funciara		Unitate Administrativ Teritoriala (UAT)
-		Terebesti



A. Date referitoare la teren


Nr. parcela	Categorie de folosinta	Suprafata (mp)	Mentii
1	DR	1977	Drum de exploatare
Total		1977	

B. Date referitoare la constructii

Cod	Destinatia	S. const. la sol (mp)	Mentii
-	-	-	
Total		-	

Suprafata totala masurata a imobilului = 1977 mp
Suprafata din act = 1977 mp

Executant : HODOR MARCEL / autorizatie RO-SM-F 0062/03.11.2011 SC CARTOGEOCAD SRL / autorizatie RO-B-J 1388/02.10.2018 Confirm executarea masuratorilor la teren, corectitudinea intocmirii documentatiei cadastrale si corespondenta acesteia cu planul de amplasament. Semnatura si stampila Data: 17.07.2023	Hodor Marcel Gratian O = SC CARTOGEOCAD SRL OCPI: B, SM, 0062 17/07/2023 16:29:53 UTC+02	Inspector Confirm introducerea imobilului in baza de date integrata si atribuirea numarului cadastral Semnatura si parafa Data..... Stampila BCPI
---	---	---

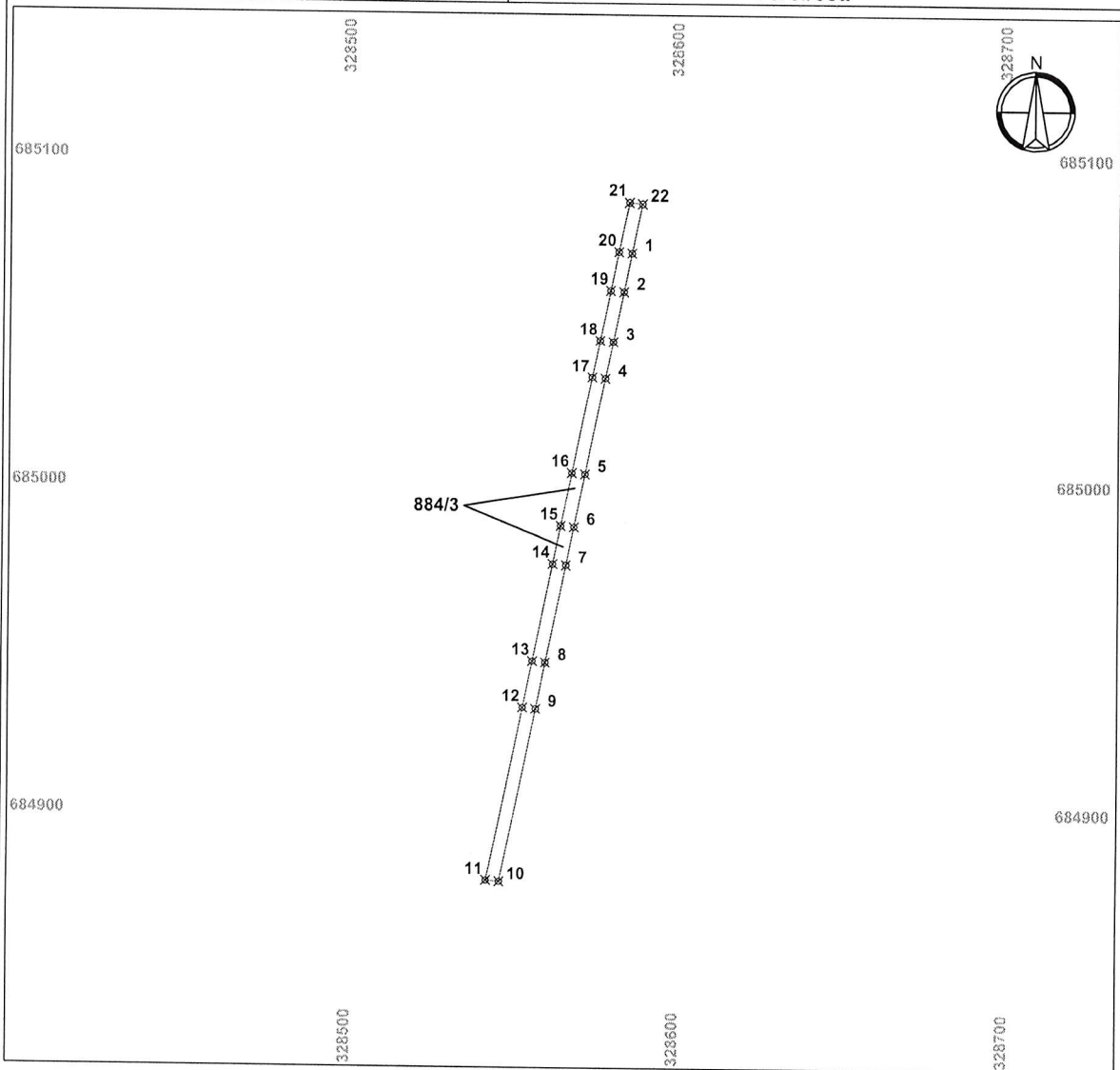


Plan de amplasament si delimitare a imobilului

Anexa nr. 16

Scara 1:2000

Nr. Cadastral	Suprafata masurata	Adresa imobilului
	848	UAT Terebesti (extravilan)
Nr. Cartea Funciara		Unitate Administrativ Teritoriala (UAT)
-		Terebesti



A. Date referitoare la teren

Nr. parcela	Categorie de folosinta	Suprafata (mp)	Mentii
1	DR	848	Drum de exploatare
Total		848	

B. Date referitoare la constructii

Cod	Destinatia	S. const. la sol (mp)	Mentii
-	-	-	
Total		-	

Suprafata totala masurata a imobilului = 848 mp

Suprafata din act = 848 mp

Executant : HODOR MARCEL / autorizatie RO-SM-F 0062/03.11.2011

SC CARTOGEOCAD SRL / autorizatie RO-B-J 1388/02.10.2018

Confirm executarea masuratorilor la teren, corectitudinea intocmirii documentatiei cadastrale si corespondenta acesteia cu planul cadastral

Semnatura si stampila

Data: 17.07.2023

Hodor Marcel Gratian

O = SC CARTOGEOCAD SRL

OCPI: B, SM, 0062

17/07/2023 16:29:53 UTC+02

Inspector


Confirm introducerea imobilului in baza de date integrata si

atribuirea numarului cadastral

Semnatura si parafa

Data.....

Stampila BCPI

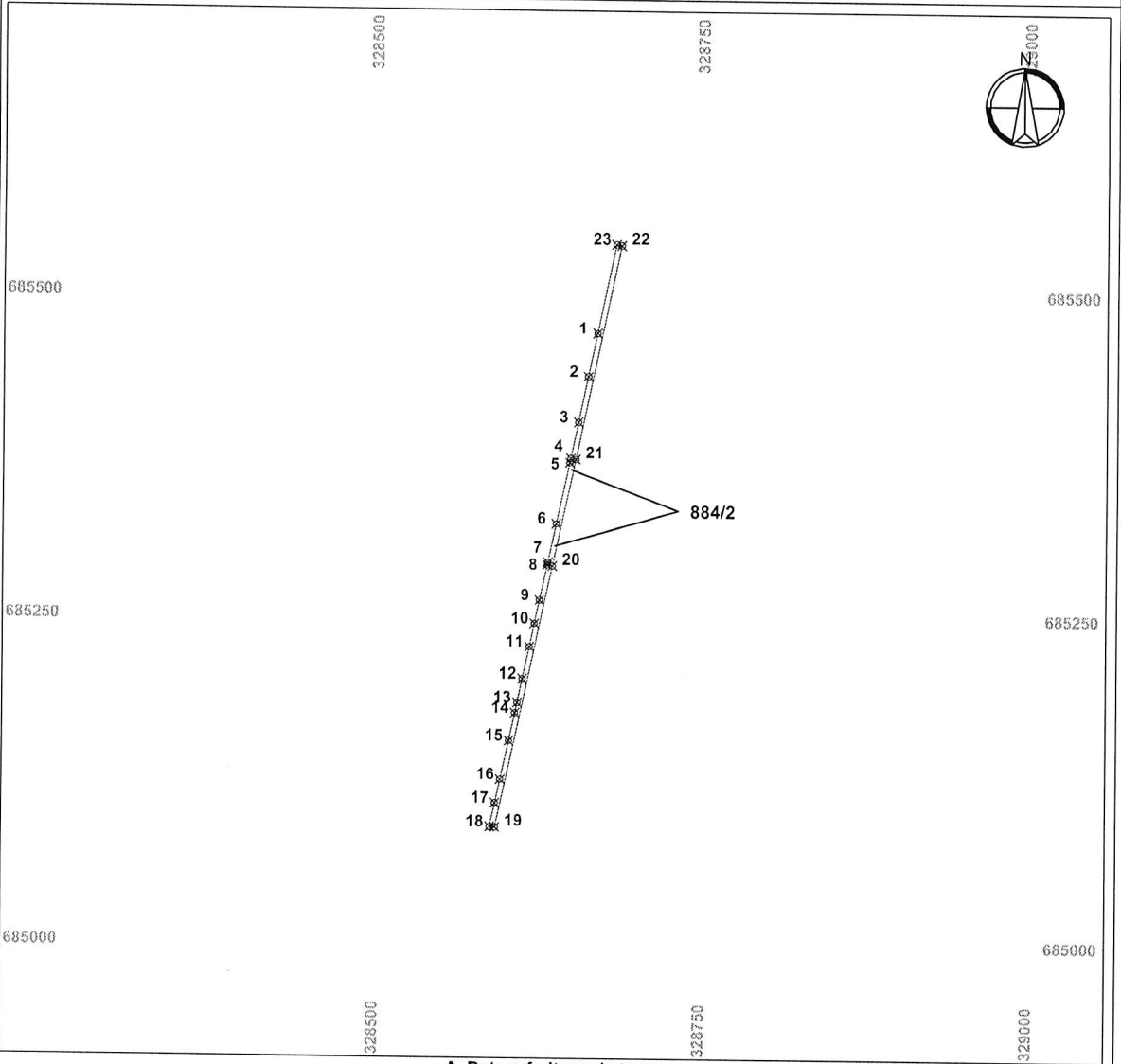


61

Plan de amplasament si delimitare a imobilului **Anexa nr. 16**

Scara 1:5000

Nr. Cadastral	Suprafata masurata	Adresa imobilului
	1833	UAT Terebesti (extravilan)
Nr. Cartea Funciara		Unitate Administrativ Teritoriala (UAT)
-		Terebesti



A. Date referitoare la teren

Nr. parcela	Categorie de folosinta	Suprafata (mp)	Mentuni
1	DR	1833	Drum de exploatare
Total		1833	


B. Date referitoare la constructii

Cod	Destinatia	S. const. la sol (mp)	Mentuni
-	-	-	-
Total		-	

Suprafata totala masurata a imobilului = 1833 mp
 Suprafata din act = 1833 mp

Executant : HODOR MARCEL / autorizatie RO-SM-F 0062/03.11.2011 SC CARTOGEOCAD SRL / autorizatie RO-B-J 1388/02.10.2018 Confirm executarea masuratorilor la teren, corectitudinea intocmirii documentatiei cadastrale si corespondenta acesteia cu planul de constructii. Semnatura si stampila Data: 17.07.2023	Inspector Confirm introducerea imobilului in baza de date integrata si atribuirea numarului cadastral Semnatura si parafa Data..... Stampila BCPI
--	--

Hodor Marcel Gratian
O = SC CARTOGEOCAD SRL
OCPI: B, SM, 0062
17/07/2023 16:29:53 UTC+02



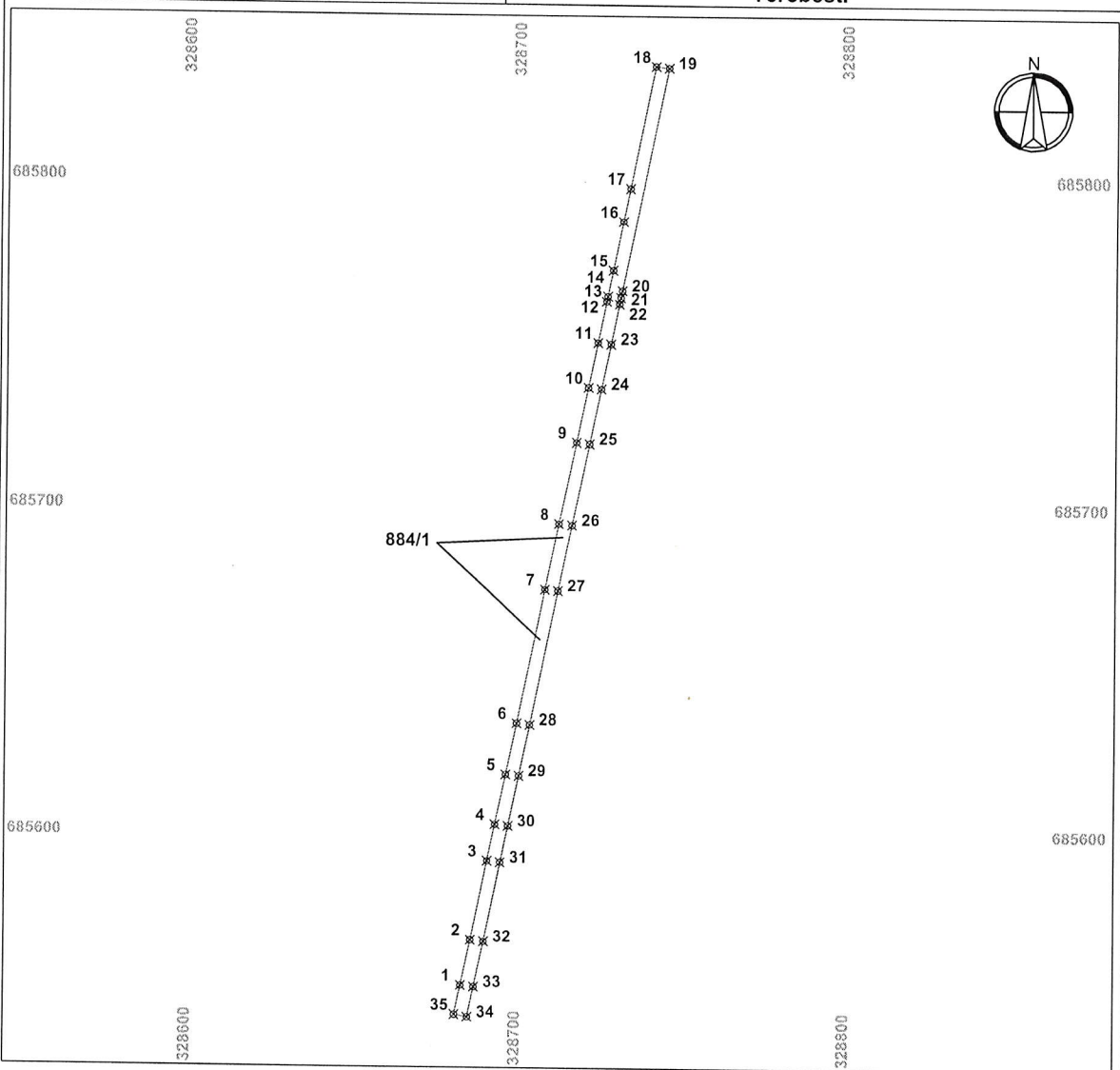
62

Plan de amplasament si delimitare a imobilului

Anexa nr. 16

Scara 1:2000

Nr. Cadastral	Suprafata masurata	Adresa imobilului
	1185	UAT Terebesti (extravilan)
Nr. Cartea Funciara	Unitate Administrativ Teritoriala (UAT)	
-	Terebesti	



A. Date referitoare la teren

Nr. parcela	Categorie de folosinta	Suprafata (mp)	Mentuni
1	DR	1185	Drum de exploatare
Total		1185	


B. Date referitoare la constructii

Cod	Destinatia	S. const. la sol (mp)	Mentuni
-	-	-	
Total		-	

Suprafata totala masurata a imobilului = 1185 mp
 Suprafata din act = 1185 mp

Executant : HODOR MARCEL / autorizatie RO-SM-F 0062/03.11.2011 SC CARTOGEOCAD SRL / autorizatie RO-B-J 1388/02.10.2018 Confirm executarea masuratorilor la teren, corectitudinea intocmirii documentatiei cadastrale si corespondenta acesteia cu planul de amplasament. Semnatura si stampila Data: 17.07.2023	Inspector Confirm introducerea imobilului in baza de date integrata si atribuirea numarului cadastral Semnatura si parafa Data..... Stampila BCPI
--	--

Hodor Marcel Gratian
 O = SC CARTOGEOCAD SRL
 OCPI: B, SM, 0062
 17/07/2023 16:29:53 UTC+02



63


Plan de amplasament si delimitare a imobilului		Anexa nr. 16
Scara 1:5000		
Nr. Cadastral	Suprafata masurata	Adresa imobilului
	1373	UAT Terebesti (extravilan)
Nr. Cartea Funciara		Unitate Administrativ Teritoriala (UAT)
-		Terebesti

A. Date referitoare la teren			
Nr. parcela	Categorie de folosinta	Suprafata (mp)	Mentii
1	CC	1373	Canal
Total		1373	
B. Date referitoare la constructii			
Cod	Destinatia	S. const. la sol (mp)	Mentii
-	-	-	-
Total		-	

Suprafata totala masurata a imobilului = 1373 mp
Suprafata din act = 1373 mp

Executant : HODOR MARCEL / autorizatie RO-SM-F 0062/03.11.2011 SC CARTOGEOCAD SRL / autorizatie RO-B-J 1388/02.10.2018 Confirma executarea masuratorilor la teren, corectitudinea intocmirii documentatiei cadastrale si corespondenta acesteia cu planul de amplasament. Semnatura si stampila Data: 17.07.2023	Inspector Confirma introducerea imobilului in baza de date integrata si atribuirea numarului cadastral Semnatura si parafa Data..... Stampila BCPI
--	--

Hodor Marcel Gratian
O = SC CARTOGEOCAD SRL
OCPI: B, SM, 0062
 17/07/2023 16:29:53 UTC+02



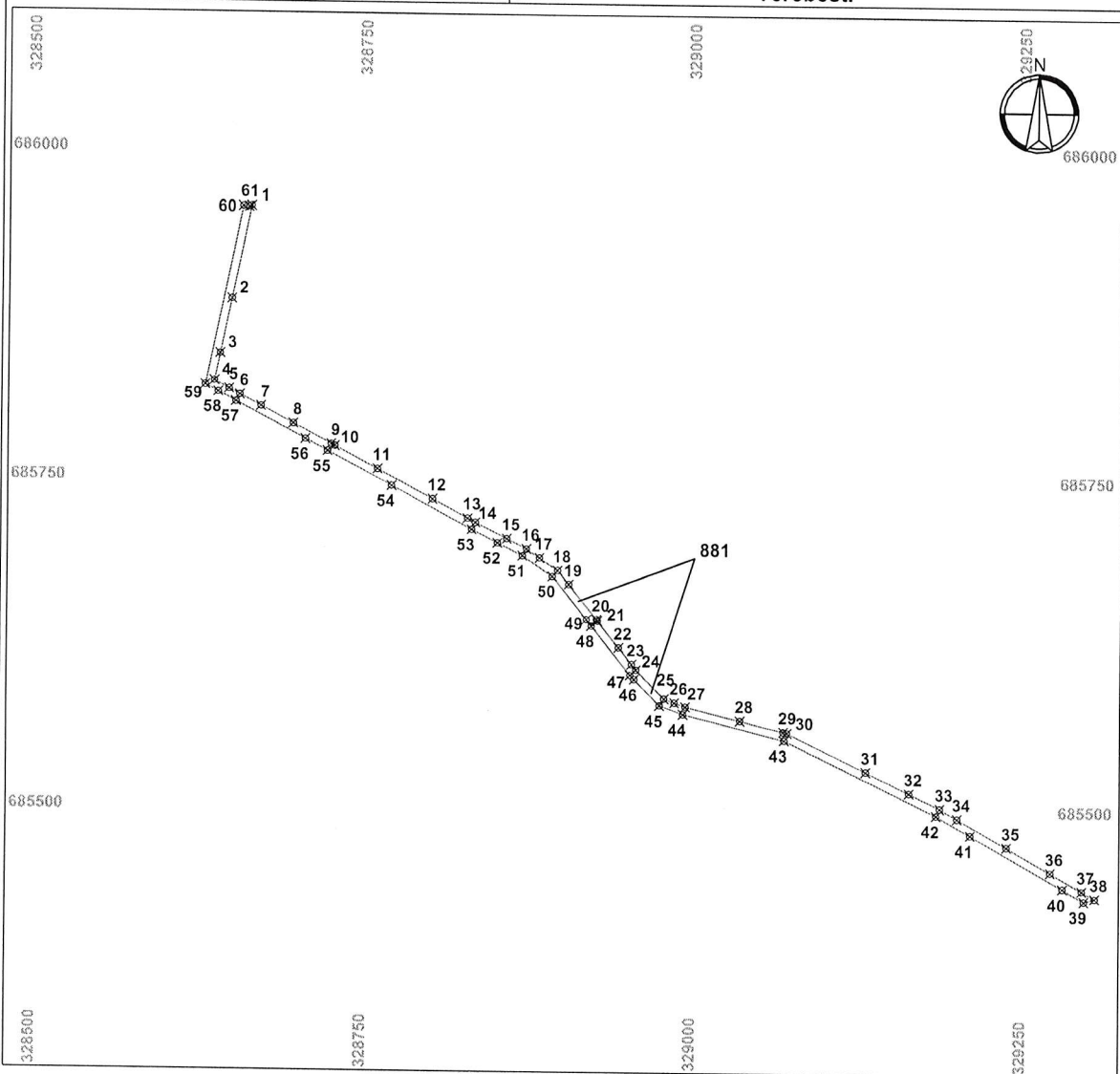
64

Plan de amplasament si delimitare a imobilului

Anexa nr. 16

Scara 1:2000

Nr. Cadastral	Suprafata masurata	Adresa imobilului
	1383	UAT Terebesti (extravilan)
Nr. Cartea Funciara	Unitate Administrativ Teritoriala (UAT)	
-	Terebesti	



A. Date referitoare la teren

Nr. parcela	Categorie de folosinta	Suprafata (mp)	Mentuni
1	CC	1383	
			Canal
Total		1383	


B. Date referitoare la constructii

Cod	Destinatia	S. const. la sol (mp)	Mentuni
-	-	-	
Total		-	

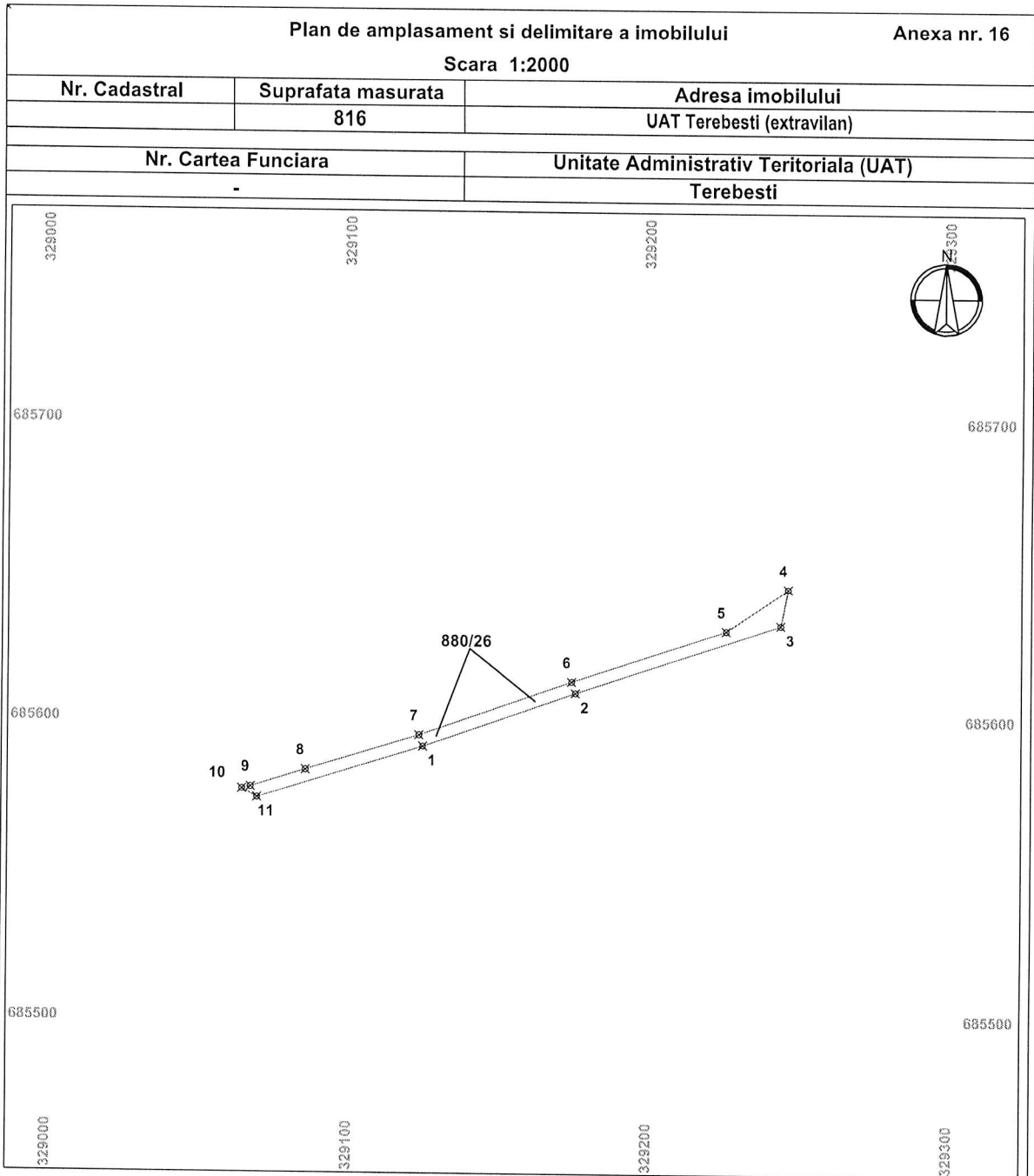
Suprafata totala masurata a imobilului = 1383 mp
 Suprafata din act = 1383 mp

Executant : HODOR MARCEL / autorizatie RO-SM-F 0062/03.11.2011 SC CARTOGEOCAD SRL / autorizatie RO-B-J 1388/02.10.2018	Inspector Confirm introducerea imobilului in baza de date integrata si atribuirea numarului cadastral Semnatura si parafa
Confirm executarea masuratorilor la teren, corectitudinea intocmirii documentatiei cadastrale si corespondenta acesteia cu planul cadastral Semnatura si stampila O = SC CARTOGEOCAD SRL OCPI: B, SM, 0062 17/07/2023 16:29:53 UTC+02	Data..... Stampila BCPI

Data: 17.07.2023



65



A. Date referitoare la teren

Nr. parcela	Categorie de folosinta	Suprafata (mp)	Mentii
1	DR	816	
			Drum de exploatare
Total		816	


B. Date referitoare la constructii

Cod	Destinatia	S. const. la sol (mp)	Mentii
-	-	-	
Total		-	


Suprafata totala masurata a imobilului = 816 mp
Suprafata din act = 816 mp

Executant : HODOR MARCEL / autorizatie RO-SM-F 0062/03.11.2011 SC CARTOGEOCAD SRL / autorizatie RO-B-J 1388/02.10.2018 Confirm executarea masuratorilor la teren, corectitudinea intocmirii documentatiei cadastrale si corespondenta acesteia cu terenul in teren Semnatura si stampila Data: 17.07.2023	Inspector Confirm introducerea imobilului in baza de date integrata si atribuirea numarului cadastral Semnatura si parafa Data..... Stampila BCPI
--	---

Hodor Marcel Gratian
O = SC CARTOGEOCAD SRL
OCPI: B, SM, 0062
17/07/2023 16:29:53 UTC+02



66



A. Date referitoare la teren

Nr. parcela	Categorie de folosinta	Suprafata (mp)	Mentiuni
1	DR	1502	
Total		1502	Drum de exploatare


B. Date referitoare la constructii

Cod	Destinatia	S. const. la sol (mp)	Mentiuni
-	-	-	
Total		-	

Suprafata totala masurata a imobilului = 1502 mp
Suprafata din act = 1502 mp

Executant : HODOR MARCEL / autorizatie RO-SM-F 0062/03.11.2011 SC CARTOGEOCAD SRL / autorizatie RO-B-J 1388/02.10.2018 Confirm executarea masuratorilor la teren, corectitudinea intocmirii documentatiei cadastrale si corespondenta acesteia cu planul cadastral. Semnatura si stampila Data: 17.07.2023	Hodor Marcel Gratian O = SC CARTOGEOCAD SRL OCPI: B, SM, 0062 17/07/2023 16:29:53 UTC+02
Inspector Confirm introducerea imobilului in baza de date integrata si atribuirea numarului cadastral Semnatura si parafa Data:..... Stampila BCPI	

17/07/2023 16:29:53 UTC+02

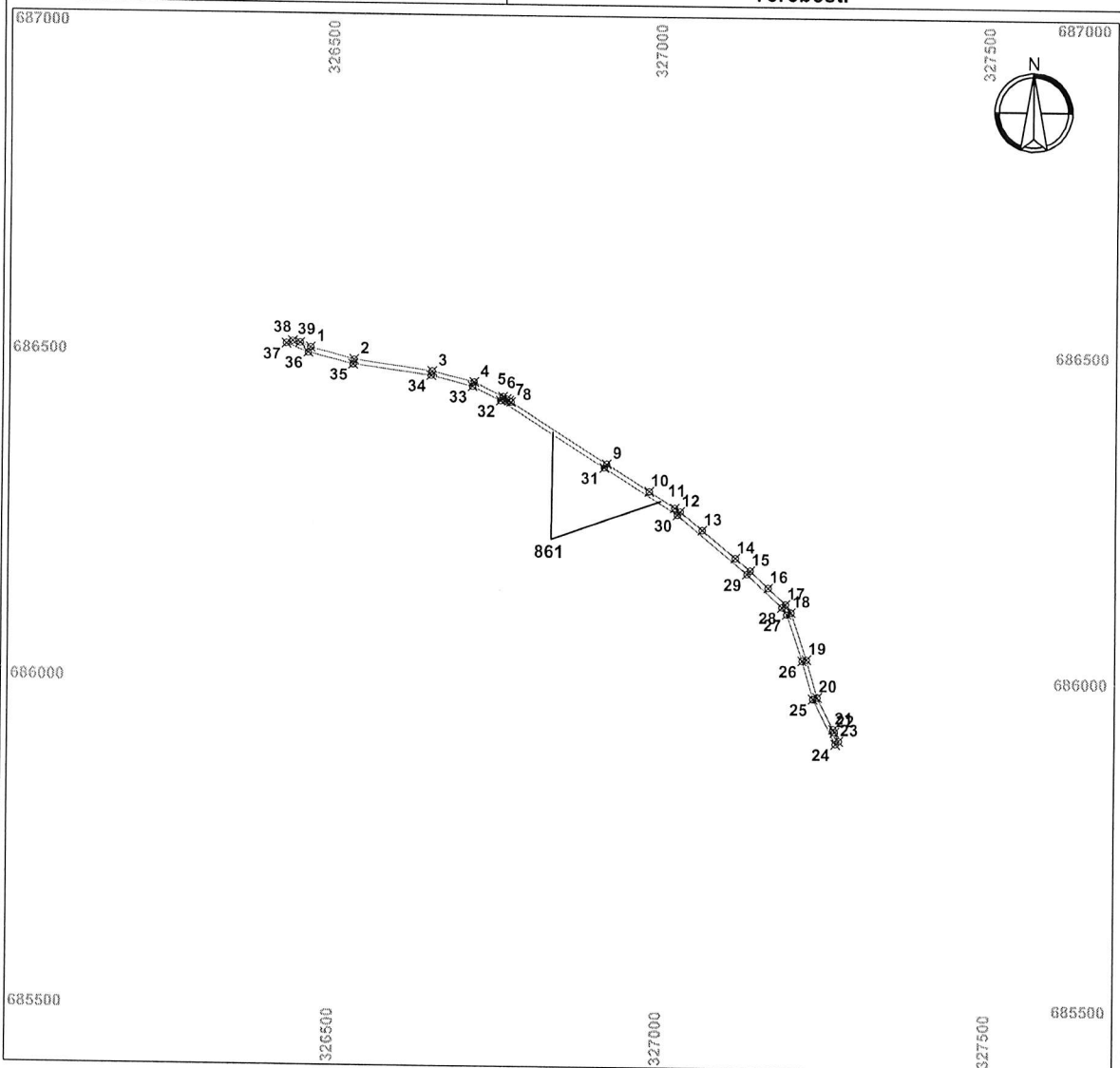


67

Plan de amplasament si delimitare a imobilului Anexa nr. 16

Scara 1:10000

Nr. Cadastral	Suprafata masurata	Adresa imobilului
	7778	UAT Terebesti (extravilan)
Nr. Cartea Funciara		Unitate Administrativ Teritoriala (UAT)
-		Terebesti



A. Date referitoare la teren

Nr. parcela	Categorie de folosinta	Suprafata (mp)	Mentiuni
1	CC	7778	
			Canal
Total		7778	


B. Date referitoare la constructii

Cod	Destinatia	S. const. la sol (mp)	Mentiuni
-	-	-	
Total		-	

Suprafata totala masurata a imobilului = 7778 mp
Suprafata din act = 7778 mp

Executant : HODOR MARCEL / autorizatie RO-SM-F 0062/03.11.2011 SC CARTOGEOCAD SRL / autorizatie RO-B-J 1388/02.10.2018 Confirm executarea masuratorilor la teren, corectitudinea intocmirii documentatiei cadastrale si corespondenta acesteia cu planurile cadastrale. Semnatura si stampila Hodor Marcel Gratian O = SC CARTOGEOCAD SRL OCPI: B, SM, 0062 Data: 17.07.2023	Inspector Confirm introducerea imobilului in baza de date integrata si atribuirea numarului cadastral Semnatura si parafa Data..... Stampila BCPI
--	--

17/07/2023 16:29:53 UTC+02

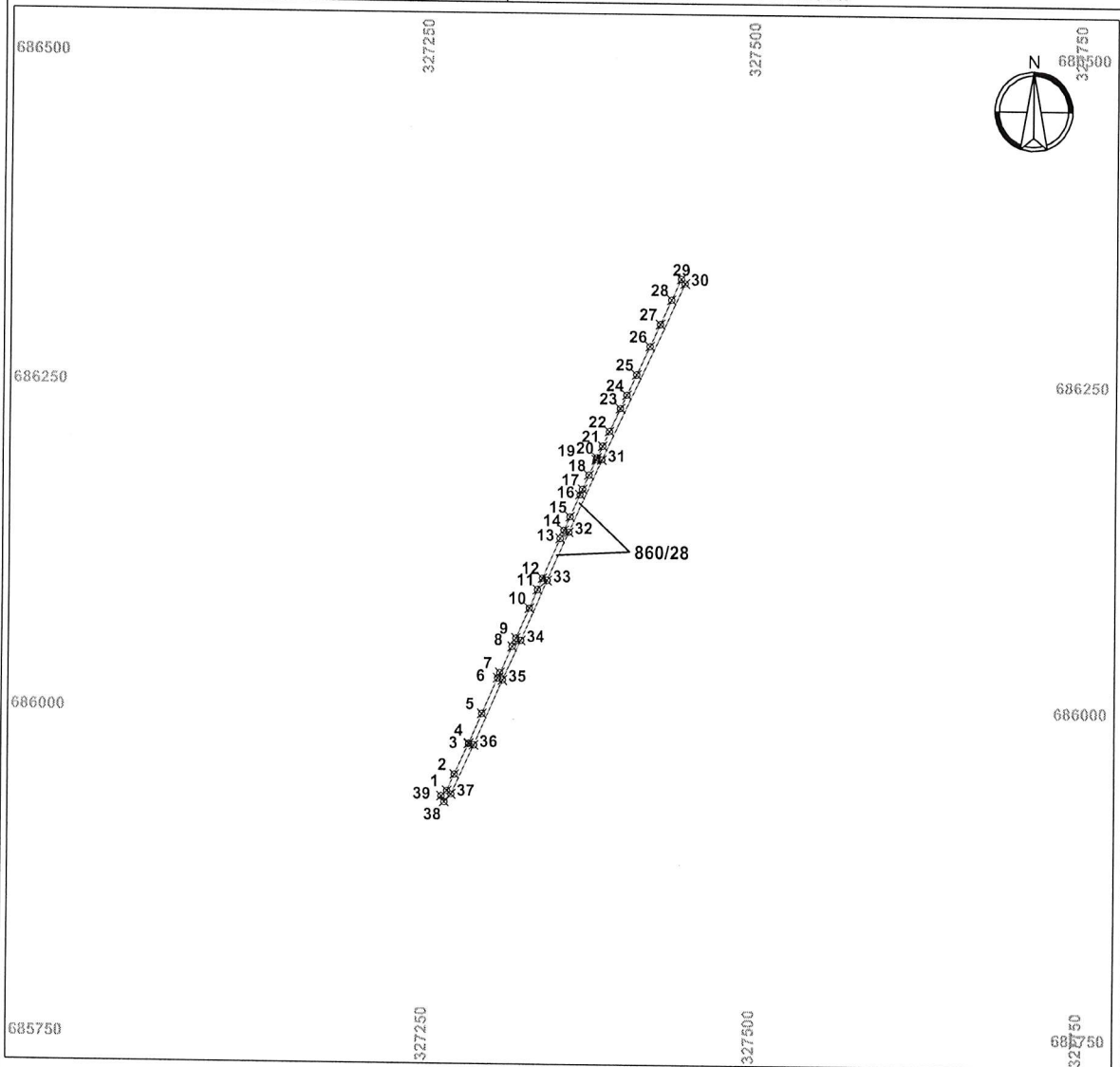


Plan de amplasament si delimitare a imobilului

Anexa nr. 16

Scara 1:5000

Nr. Cadastral	Suprafata masurata	Adresa imobilului
	1756	UAT Terebesti (extravilan)
Nr. Cartea Funciara		Unitate Administrativ Teritoriala (UAT)
-		Terebesti



A. Date referitoare la teren

Nr. parcela	Categorie de folosinta	Suprafata (mp)	Mentiuni
1	DR	1756	Drum de exploatare
Total		1756	

B. Date referitoare la constructii


Cod	Destinatia	S. const. la sol (mp)	Mentiuni
-	-	-	
Total		-	

Suprafata totala masurata a imobilului = 1756 mp
 Suprafata din act = 1756 mp

Executant : HODOR MARCEL / autorizatie RO-SM-F 0062/03.11.2011 SC CARTOGEOCAD SRL / autorizatie RO-B-J 1388/02.10.2018	Inspector Confirm Introducerea imobilului in baza de date integrata si atribuirea numarului cadastral Semnatura si parafa
Confirm executarea masuratorilor la teren, corectitudinea intocmirii documentatiei cadastrale si corespondenta acesteia cu planul cadastral. Semnatura si stampila Hodor Marcel Gratian O = SC CARTOGEOCAD SRL OCPI: B, SM, 0062	Data..... Stampila BCPI

Data: 17.07.2023


17/07/2023 16:29:53 UTC+02



Plan de amplasament si delimitare a imobilului **Anexa nr. 16**

Scara 1:5000

Nr. Cadastral	Suprafata masurata	Adresa imobilului
	1731	UAT Terebesti (extravilan)
Nr. Cartea Funciara		Unitate Administrativ Teritoriala (UAT)
-		Terebesti




A. Date referitoare la teren			
Nr. parcela	Categorie de folosinta	Suprafata (mp)	Mentiuni
1	CC	1731	
			Canal
Total		1731	
B. Date referitoare la constructii			
Cod	Destinatia	S. const. la sol (mp)	Mentiuni
-	-	-	
Total		-	

Suprafata totala masurata a imobilului = 1731 mp
Suprafata din act = 1731 mp

Executant : HODOR MARCEL / autorizatie RO-SM-F 0062/03.11.2011 SC CARTOGEOCAD SRL / autorizatie RO-B-J 1388/02.10.2018 Confirm executarea masuratorilor la teren, corectitudinea inlocuirii documentatiei cadastrale si corespondenta acesteia cu planul de amplasament. Semnatura si stampila Data: 17.07.2023	Inspector Confirm introducerea imobilului in baza de date integrata si atribuirea numarului cadastral Semnatura si parafa Data..... Stampila BCPI
--	--

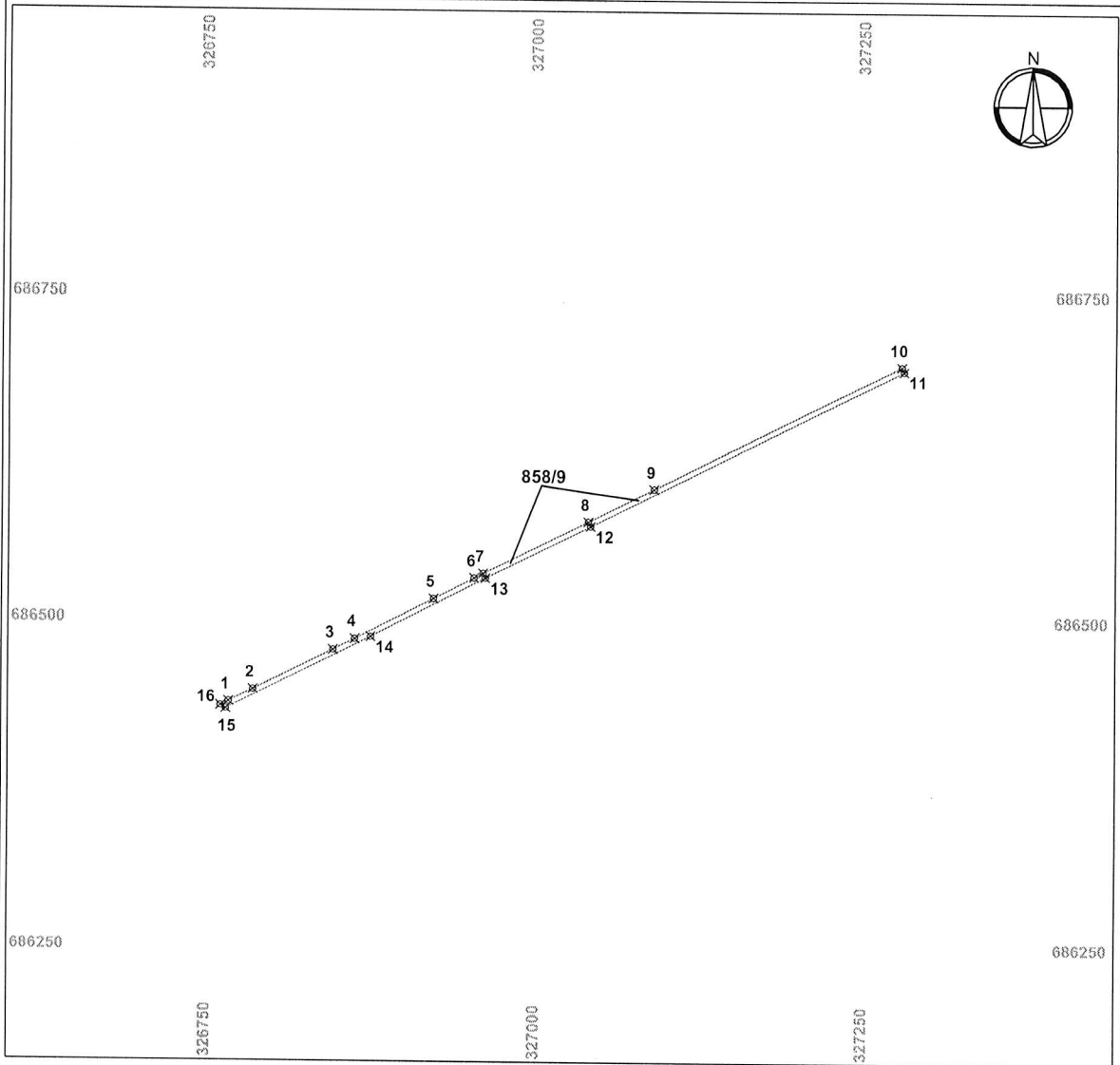
Hodor Marcel Gratian
O = SC CARTOGEOCAD SRL
OCPI: B, SM, 0062
17/07/2023 16:29:53 UTC+02



Plan de amplasament si delimitare a imobilului Anexa nr. 16

Scara 1:5000

Nr. Cadastral	Suprafata masurata	Adresa imobilului
	2314	UAT Terebesti (extravilan)
Nr. Cartea Funciara		Unitate Administrativ Teritoriala (UAT)
-		Terebesti



A. Date referitoare la teren

Nr. parcela	Categorie de folosinta	Suprafata (mp)	Mentiuni
1	DR	2314	
			Drum de exploatare
Total		2314	


B. Date referitoare la constructii

Cod	Destinatia	S. const. la sol (mp)	Mentiuni
-	-	-	
Total		-	

Suprafata totala masurata a imobilului = 2314 mp
Suprafata din act = 2314 mp

Executant : HODOR MARCEL / autorizatie RO-SM-F 0062/03.11.2011 SC CARTOGEOCAD SRL / autorizatie RO-B-J 1388/02.10.2018 Confirm executarea masuratorilor la teren, corectitudinea inlocuirii documentatiei cadastrale si corespondenta acesteia cu planul de amplasament. Semnatura si stampila Data: 17.07.2023	Inspector Confirm introducerea imobilului in baza de date integrata si atribuirea numarului cadastral Semnatura si parafa Data..... Stampila BCPI
---	---

Hodor Marcel Gratian
O = SC CARTOGEOCAD SRL
OCPI: B, SM, 0062
 17/07/2023 16:29:53 UTC+02



71


Plan de amplasament si delimitare a imobilului		Anexa nr. 16
Scara 1:1000		
Nr. Cadastral	Suprafata masurata	Adresa imobilului
	341	UAT Terebesti (extravilan)
Nr. Cartea Funciara		Unitate Administrativ Teritoriala (UAT)
-		Terebesti

A. Date referitoare la teren			
Nr. parcela	Categorie de folosinta	Suprafata (mp)	Mentuni
1	CC	341	
			Canal
Total		341	
B. Date referitoare la constructii			
Cod	Destinatia	S. const. la sol (mp)	Mentuni
-	-	-	
Total		-	

Suprafata totala masurata a imobilului = 341 mp
Suprafata din act = 341 mp

Executant : HODOR MARCEL / autorizatie RO-SM-F 0062/03.11.2011 SC CARTOGEOCAD SRL / autorizatie RO-B-J 1388/02.10.2018 <small>Confirm executarea masuratorilor la teren, corectitudinea inlocuirii documentatiei cadastrale si corespondenta acesteia cu planul de amplasament si delimitare a terenului.</small> Semnatura si stampila Hodor Marcel Gratian O = SC CARTOGEOCAD SRL OCPI: B, SM, 0062 Data: 17.07.2023	Inspector Confirm introducerea imobilului in baza de date integrata si atribuirea numarului cadastral Semnatura si parafa Data..... Stampila BCPI
---	--

17/07/2023 16:29:53 UTC+02



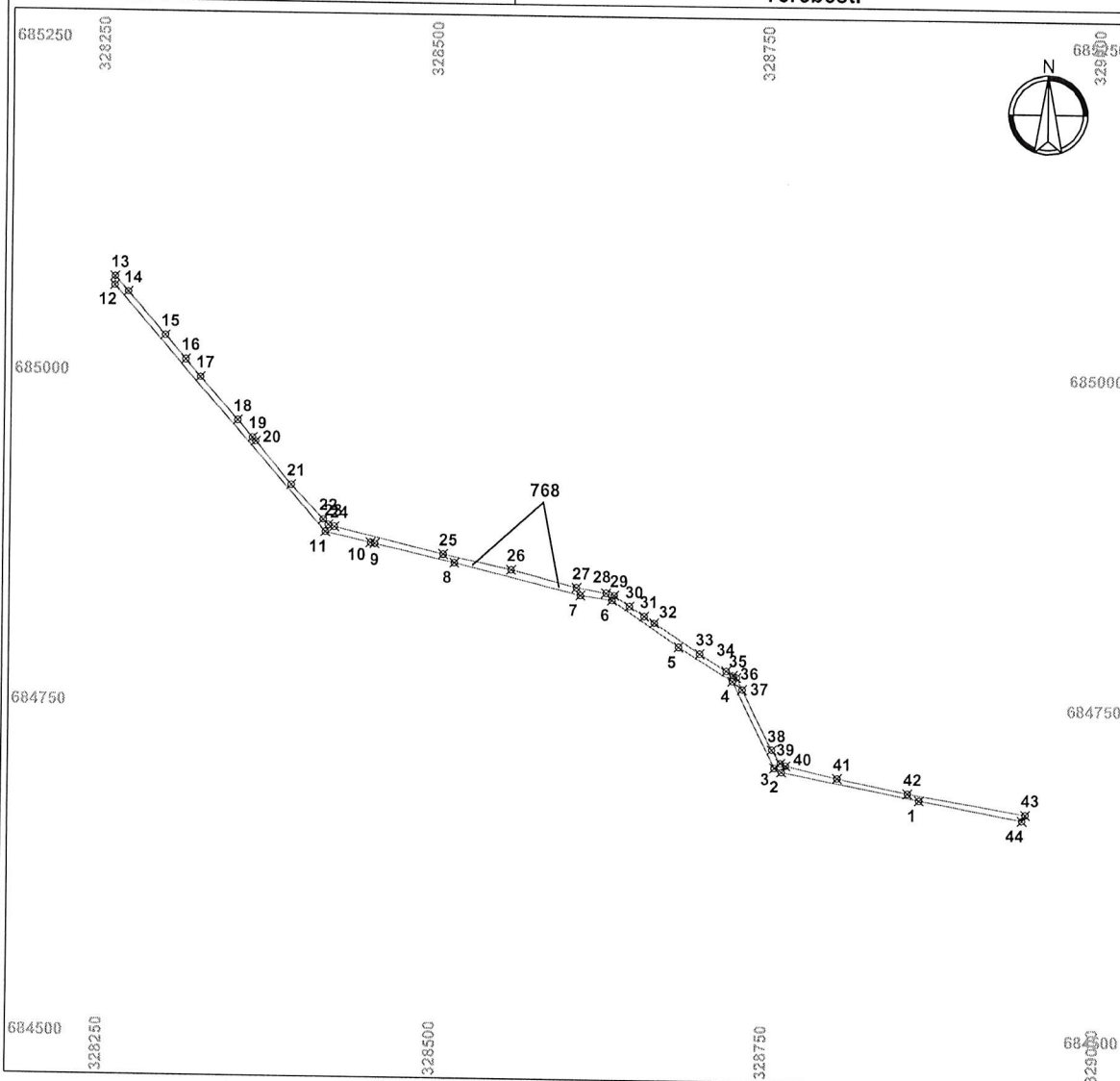
72

Plan de amplasament si delimitare a imobilului

Anexa nr. 16

Scara 1:5000

Nr. Cadastral	Suprafata masurata	Adresa imobilului
	3718	UAT Terebesti (extravilan)
Nr. Cartea Funciara	Unitate Administrativ Teritoriala (UAT)	
-	Terebesti	



A. Date referitoare la teren

Nr. parcela	Categorie de folosinta	Suprafata (mp)	Mentuni
1	CC	3718	
			Canal
Total		3718	

B. Date referitoare la constructii

Cod	Destinatia	S. const. la sol (mp)	Mentuni
-	-	-	
Total		-	

Suprafata totala masurata a imobilului = 3718 mp
Suprafata din act = 3718 mp

Executant : HODOR MARCEL / autorizatie RO-SM-F 0062/03.11.2011
SC CARTOGEOCAD SRL / autorizatie RO-B-J 1388/02.10.2018

Confirm executarea masuratorilor la teren, corectitudinea intocmirii documentatiei cadastrale si corespondenta acesteia cu terenul in teren.
Semnatura si stampila


Hodor Marcel Gratian
O = SC CARTOGEOCAD SRL
OCPI: B, SM, 0062

Data: 17.07.2023

Inspector
Confirm introducerea imobilului in baza de date integrata si atribuirea numarului cadastral
Semnatura si parafa

Data.....
Stampila BCP1

17/07/2023 16:29:53 UTC+02

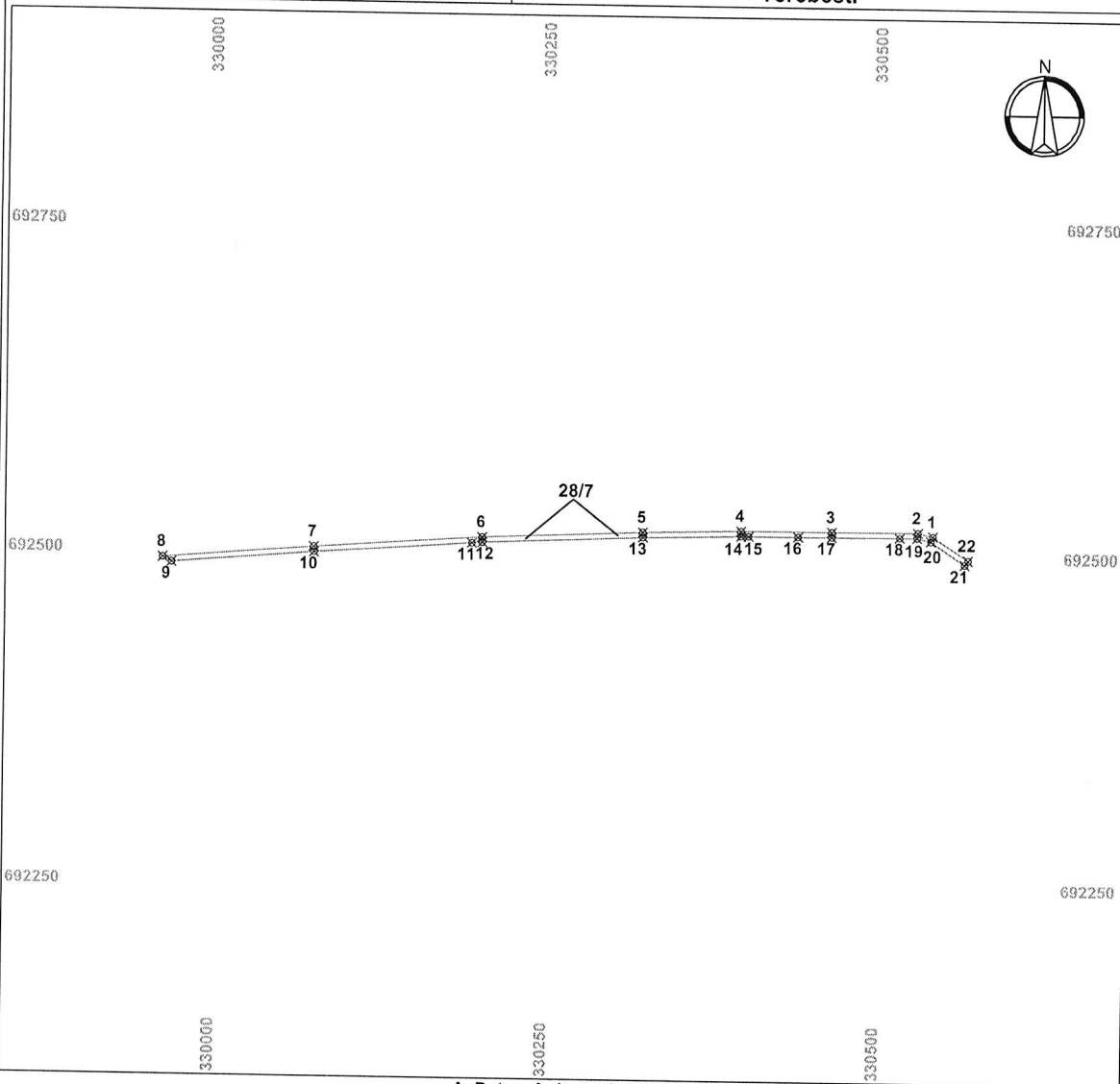


Plan de amplasament si delimitare a imobilului

Anexa nr. 16

Scara 1:5000

Nr. Cadastral	Suprafata masurata	Adresa imobilului
	2431	UAT Terebesti (extravilan)
Nr. Cartea Funciara	Unitate Administrativ Teritoriala (UAT)	
-	Terebesti	



A. Date referitoare la teren


Nr. parcela	Categorie de folosinta	Suprafata (mp)	Mentiuni
1	DR	2431	Drum de exploatare
Total		2431	

B. Date referitoare la constructii

Cod	Destinatia	S. const. la sol (mp)	Mentiuni
-	-	-	
Total		-	

Suprafata totala masurata a imobilului = 2431 mp
 Suprafata din act = 2431 mp

Executant : HODOR MARCEL / autorizatie RO-SM-F 0062/03.11.2011 SC CARTOGEOCAD SRL / autorizatie RO-B-J 1388/02.10.2018 Confirm executarea masuratorilor la teren, corectitudinea intocmirii documentatiei cadastrale si corespondenta acestora cu planurile cadastrale. Semnatura si stampila Data: 17.07.2023 Hodor Marcel Gratian O = SC CARTOGEOCAD SRL OCPI: B, SM, 0062 17/07/2023 16:29:53 UTC+02	Inspector Confirm introducerea imobilului in baza de date integrata si atribuirea numarului cadastral Semnatura si parafa Data..... Stampila BCPI
---	---



79


Plan de amplasament si delimitare a imobilului		Anexa nr. 16
Scara 1:5000		
Nr. Cadastral	Suprafata masurata	Adresa imobilului
	1889	UAT Terebesti (extravilan)
Nr. Cartea Funciara		Unitate Administrativ Teritoriala (UAT)
-		Terebesti

A. Date referitoare la teren			
Nr. parcela	Categorie de folosinta	Suprafata (mp)	Mentiuni
1	DR	1889	Drum de exploatare
Total		1889	
B. Date referitoare la constructii			
Cod	Destinatia	S. const. la sol (mp)	Mentiuni
-	-	-	-
Total		-	

Suprafata totala masurata a imobilului = 1889 mp
Suprafata din act = 1889 mp

Executant : HODOR MARCEL / autorizatie RO-SM-F 0062/03.11.2011 SC CARTOGEOCAD SRL / autorizatie RO-B-J 1388/02.10.2018 Confirm executarea masuratorilor la teren, corectitudinea intocmirii documentatiei cadastrale si corespondenta acesteia cu terenul in teren. Semnatura si stampila Data: 17.07.2023	Inspector Confirm introducerea imobilului in baza de date integrata si atribuirea numarului cadastral Semnatura si parafa Data..... Stampila BCPI
--	---

Hodor Marcel Gratian
O = SC CARTOGEOCAD SRL
OCPI: B, SM, 0062
17/07/2023 16:29:53 UTC+02

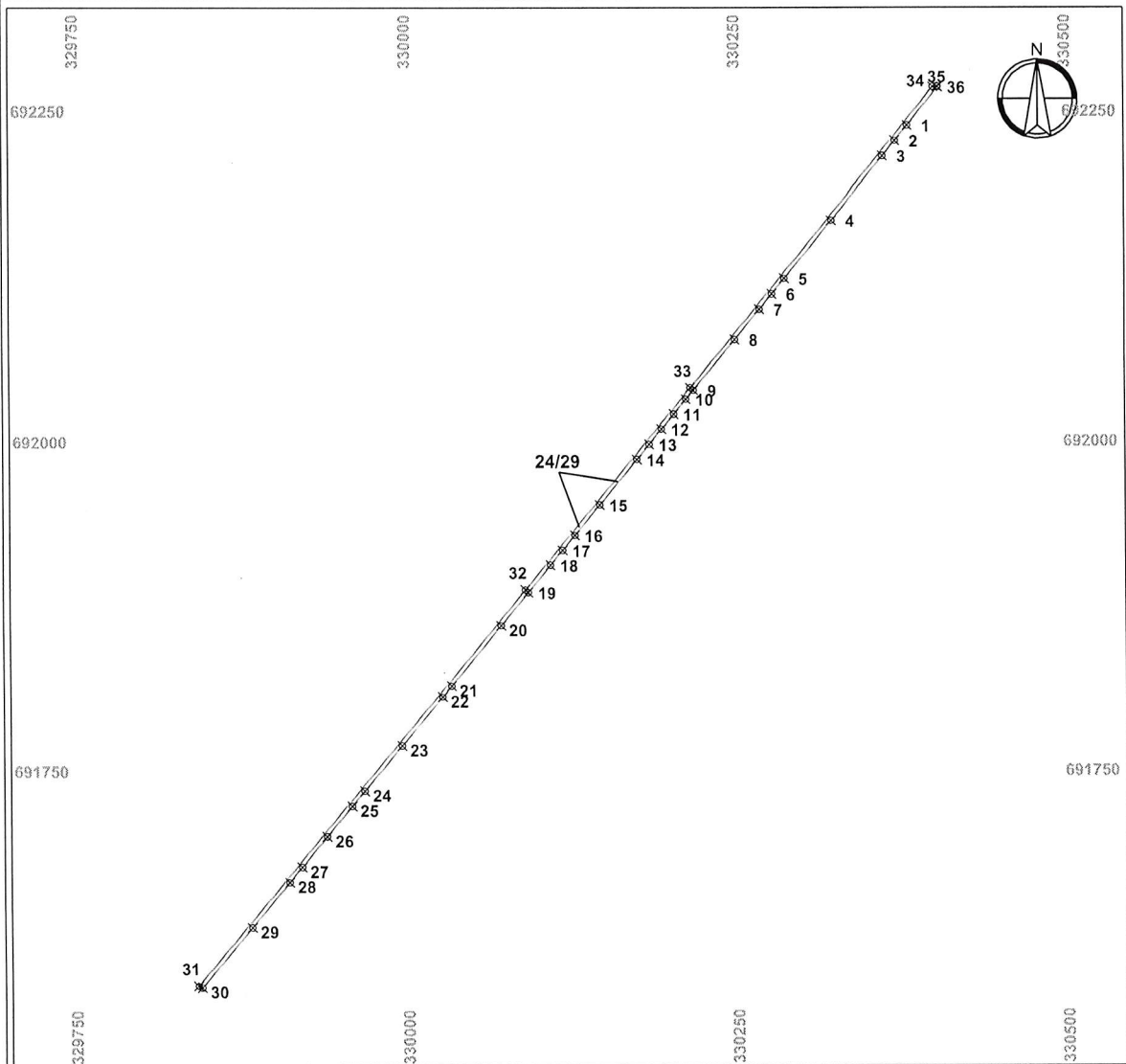


Plan de amplasament si delimitare a imobilului

Anexa nr. 16

Scara 1:5000

Nr. Cadastral	Suprafata masurata	Adresa imobilului
	2644	UAT Terebesti (extravilan)
Nr. Cartea Funciara		Unitate Administrativ Teritoriala (UAT)
-		Terebesti



A. Date referitoare la teren

Nr. parcela	Categorie de folosinta	Suprafata (mp)	Mentiuni
1	DR	2644	Drum de exploatare
Total		2644	

B. Date referitoare la constructii

Cod	Destinatia	S. const. la sol (mp)	Mentiuni
-	-	-	-
Total		-	

Suprafata totala masurata a imobilului = 2644 mp
 Suprafata din act = 2644 mp

Executant : HODOR MARCEL / autorizatie RO-SM-F 0062/03.11.2011

SC CARTOGEOCAD SRL / autorizatie RO-B-J 1388/02.10.2018

Confirm executarea masuratorilor la teren, corectitudinea intocmirii documentatiei cadastrale si corespondenta acestora cu planurile cadastrale.
 Semnatura si stampila


Data: 17.07.2023

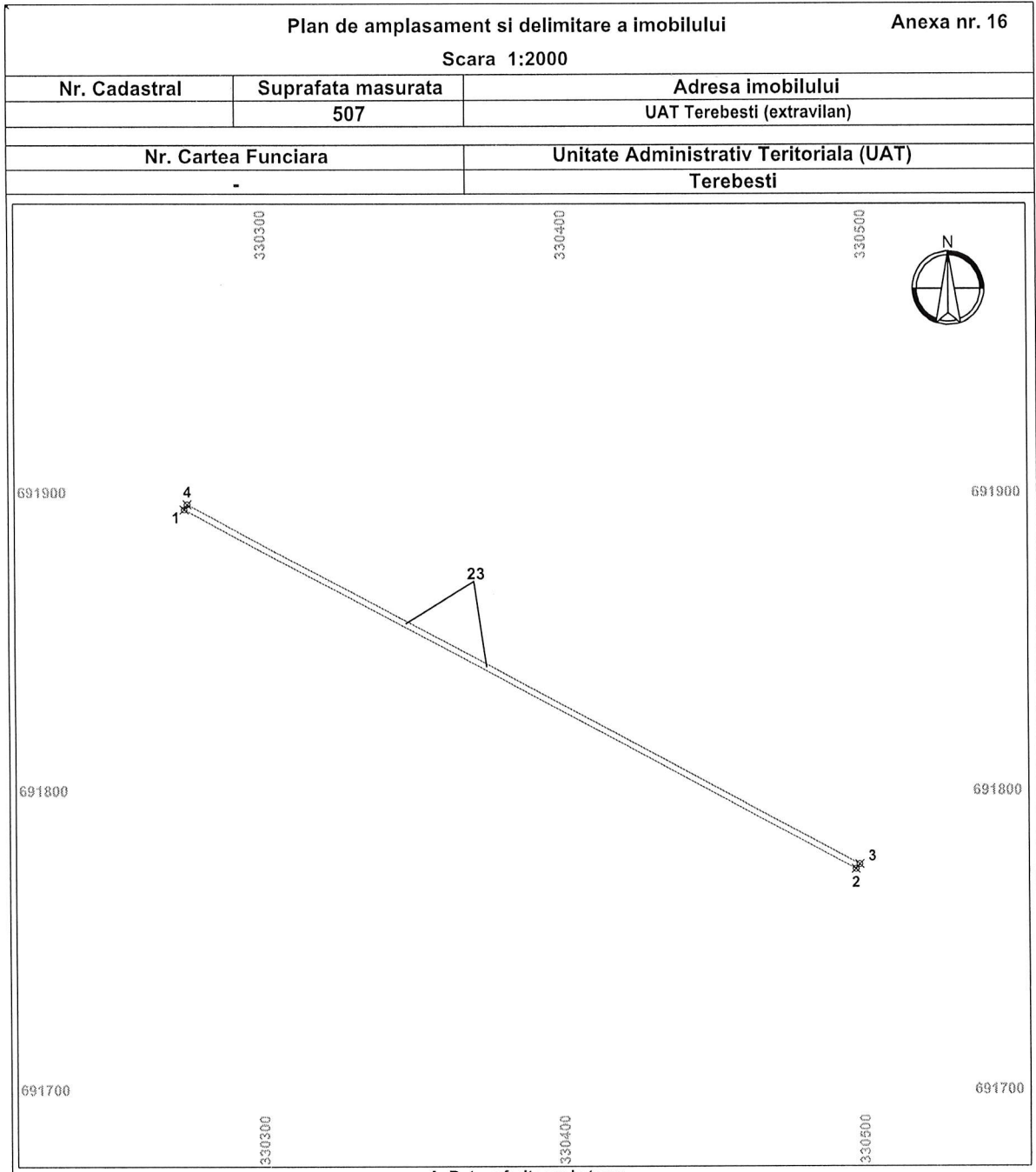
Inspector

Confirm introducerea imobilului in baza de date integrata si atribuirea numarului cadastral
 Semnatura si parafa

Data.....
 Stampila BCPI

Hodor Marcel Gratian
 O = SC CARTOGEOCAD SRL
 OCPI: B, SM, 0062
 17/07/2023 16:29:53 UTC+02





A. Date referitoare la teren

Nr. parcela	Categorie de folosinta	Suprafata (mp)	Mentiuni
1	CC	507	
			Canal
Total		507	


B. Date referitoare la constructii

Cod	Destinatia	S. const. la sol (mp)	Mentiuni
-	-	-	
Total		-	

Suprafata totala masurata a imobilului = 507 mp
 Suprafata din act = 507 mp

Executant : HODOR MARCEL / autorizatie RO-SM-F 0062/03.11.2011 SC CARTOGEOCAD SRL / autorizatie RO-B-J 1388/02.10.2018 Confirm executarea masuratorilor la teren, corectitudinea inlocuirii documentatiei cadastrale si corespondenta acesteia cu terenul in teren Semnatura si stampila Data: 17.07.2023	Inspector Confirm introducerea imobilului in baza de date integrata si atribuirea numarului cadastral Semnatura si parafa Data..... Stampila BCPI
--	--

Hodor Marcel Gratian
O = SC CARTOGEOCAD SRL
OCPI: B, SM, 0062
17/07/2023 16:29:53 UTC+02

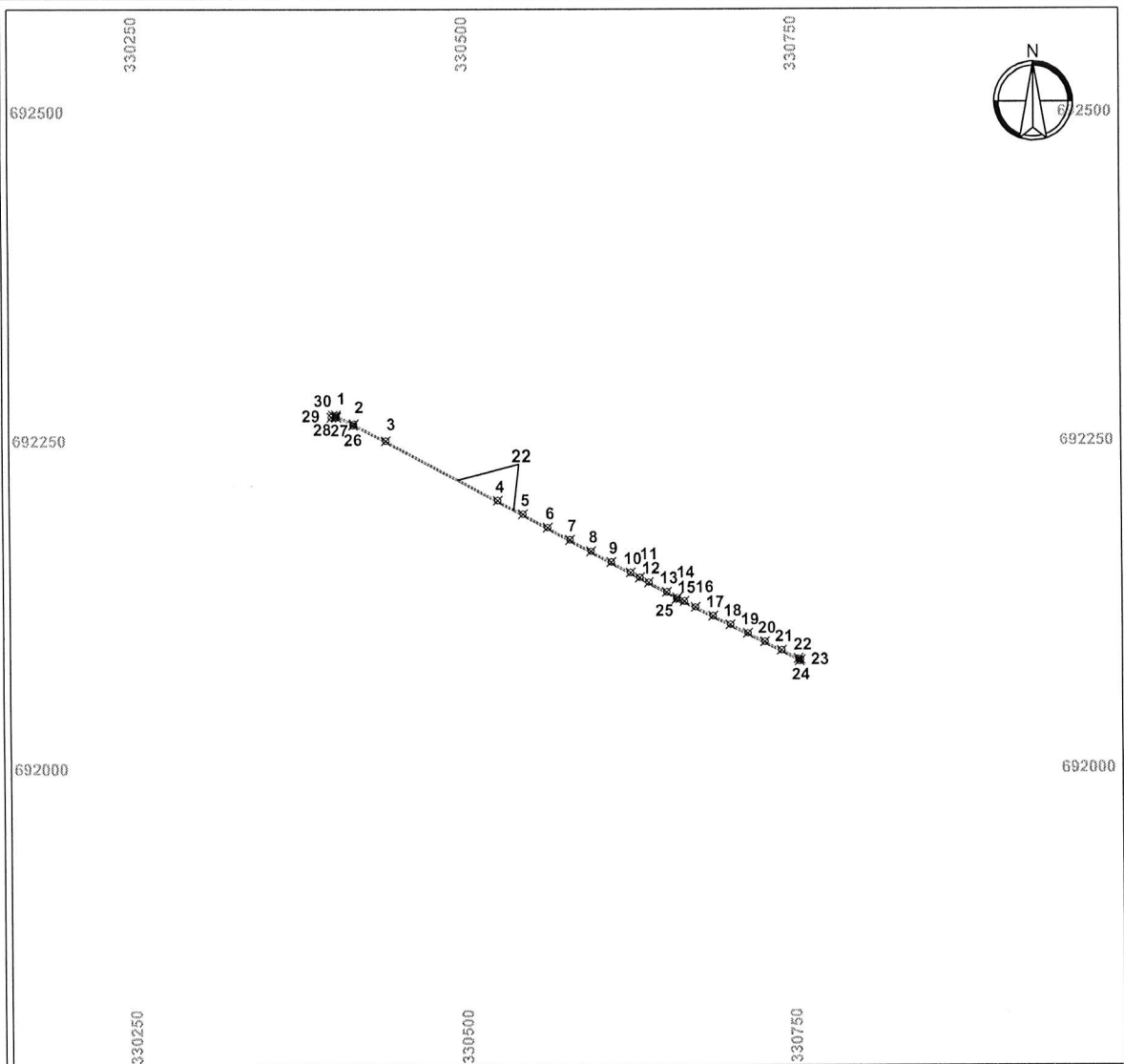


Plan de amplasament si delimitare a imobilului

Anexa nr. 16

Scara 1:5000

Nr. Cadastral	Suprafata masurata	Adresa imobilului
	531	UAT Terebesti (extravilan)
Nr. Cartea Funciara		Unitate Administrativ Teritoriala (UAT)
-		Terebesti



A. Date referitoare la teren

Nr. parcela	Categorie de folosinta	Suprafata (mp)	Mentiuni
1	CC	531	Canal
Total		531	

B. Date referitoare la constructii

Cod	Destinatia	S. const. la sol (mp)	Mentiuni
-	-	-	-
Total		-	

Suprafata totala masurata a imobilului = 531 mp
 Suprafata din act = 531 mp

Executant : HODOR MARCEL / autorizatie RO-SM-F 0062/03.11.2011
 SC CARTOGEOCAD SRL / autorizatie RO-B-J 1388/02.10.2018

Confirm executarea masuratorilor la teren, corectitudinea intocmirii documentatiei cadastrale si
 corespondenta acesteia cu planul cadastral.
 Semnatura si stampila


Data: 17.07.2023

Hodor Marcel Gratian
 O = SC CARTOGEOCAD SRL
 OCPI: B, SM, 0062
 17/07/2023 16:29:53 UTC+02

Inspector
 Confirm introducerea imobilului in baza de date integrata si
 atribuirea numarului cadastral
 Semnatura si parafa

Data.....
 Stampila BCPI

78

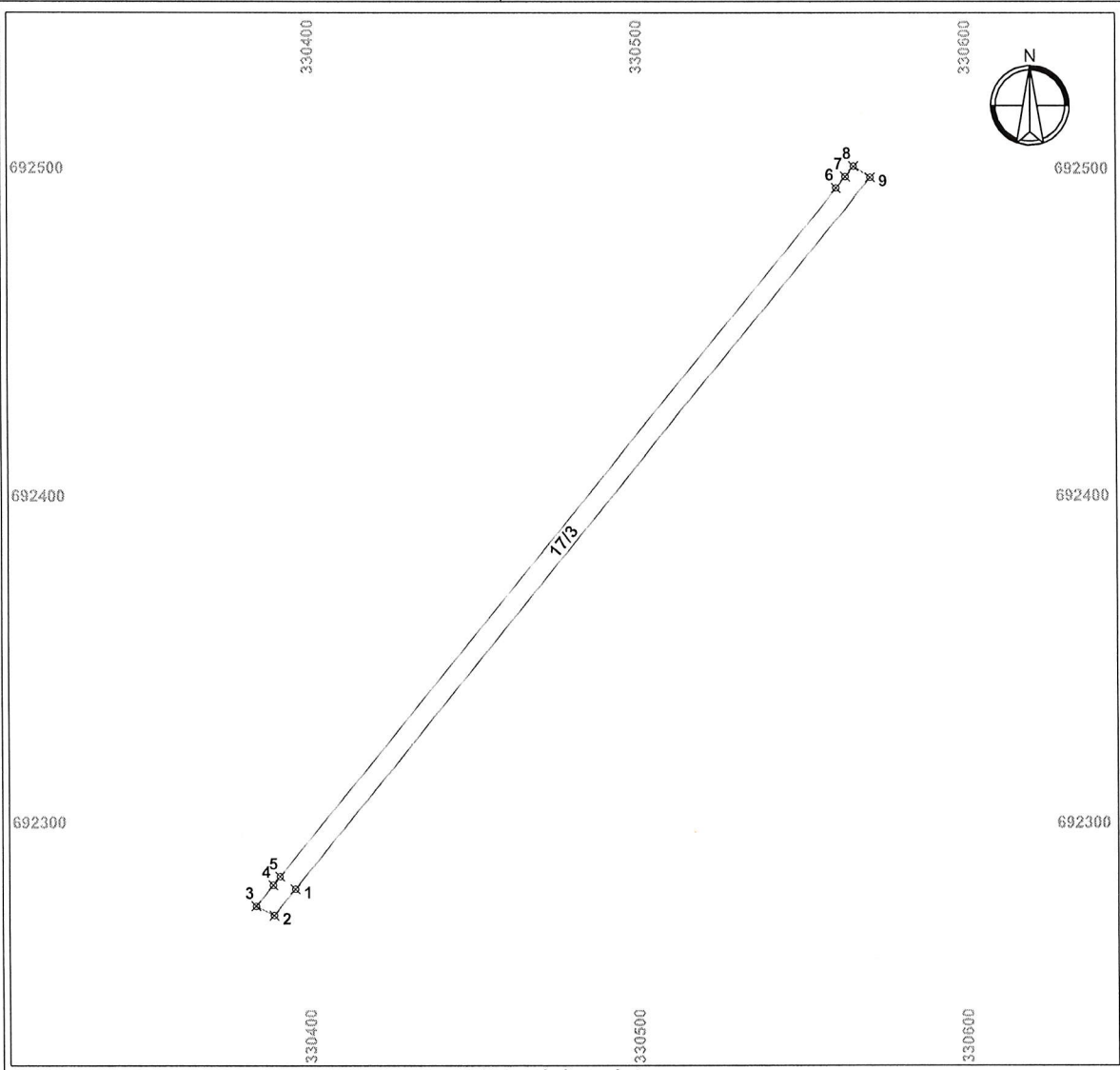


Plan de amplasament si delimitare a imobilului Anexa nr. 16

Scara 1:2000

Nr. Cadastral	Suprafata masurata	Adresa imobilului
	1740	UAT Terebesti (extravilan)

Nr. Cartea Funciara	Unitate Administrativ Teritoriala (UAT)
-	Terebesti



A. Date referitoare la teren

Nr. parcela	Categorie de folosinta	Suprafata (mp)	Mentiuni
1	DR	1740	Drum de exploatare
Total		1740	


B. Date referitoare la constructii

Cod	Destinatia	S. const. la sol (mp)	Mentiuni
-	-	-	-
Total		-	

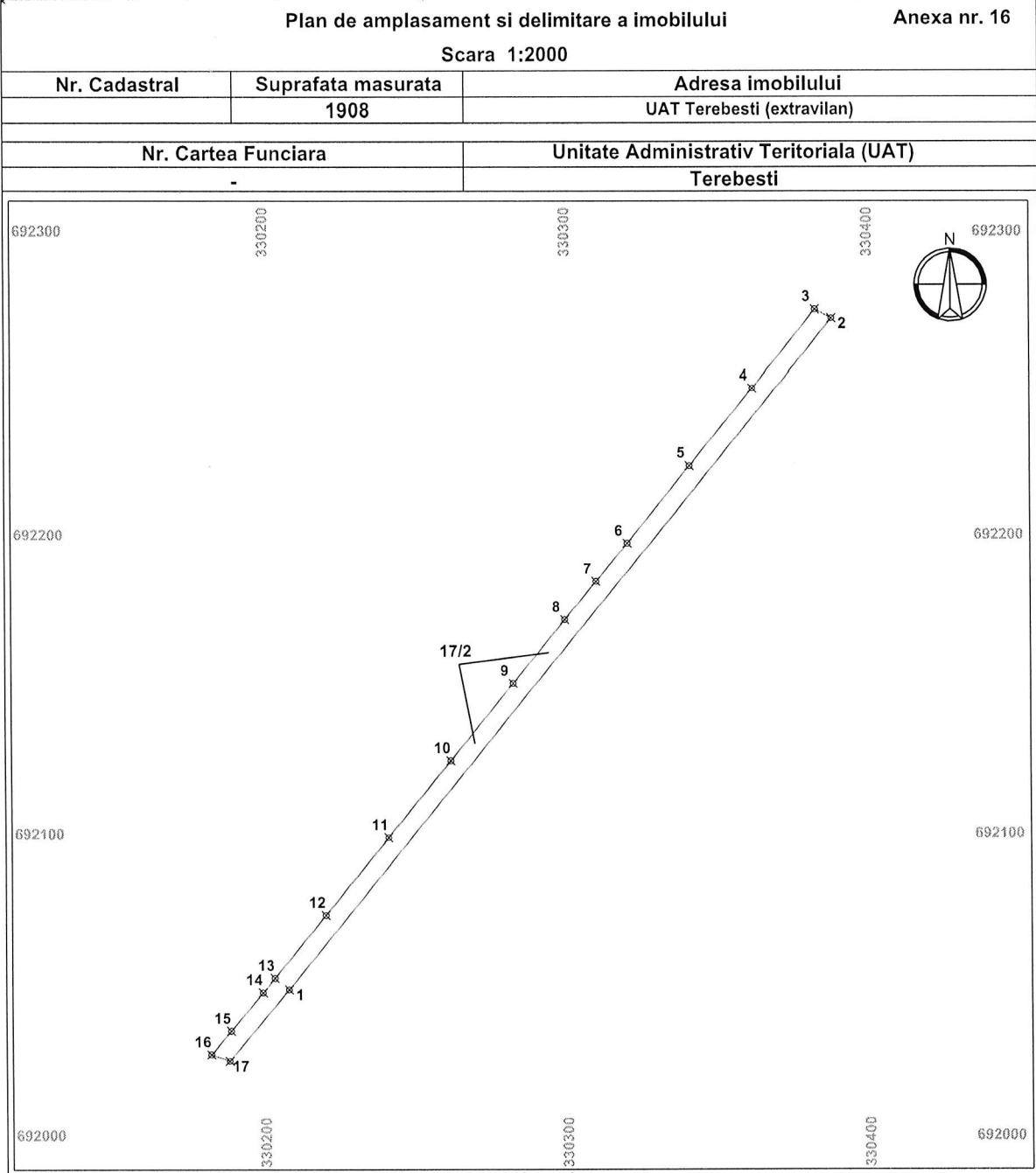
Suprafata totala masurata a imobilului = 1740 mp
Suprafata din act = 1740 mp

Executant : HODOR MARCEL / autorizatie RO-SM-F 0062/03.11.2011	Inspector
SC CARTOGEOCAD SRL / autorizatie RO-B-J 1388/02.10.2018	Confirm introducerea imobilului in baza de date integrata si atribuirea numarului cadastral
Confirm executarea masuratorilor la teren, corectitudinea intocmirii documentatiei cadastrale si corespondenta acestora cu repartitiile terenurilor	Semnatura si parafa
Semnatura si stampila	
Hodor Marcel Gratiu	
O = SC CARTOGEOCAD SRL	Data.....
OCPI: B, SM, 0062	Stampila BCPI
Data: 17.07.2023	

17/07/2023 16:29:53 UTC+02



79



A. Date referitoare la teren

Nr. parcela	Categorie de folosinta	Suprafata (mp)	Mentiuni
1	DR	1908	Drum de exploatare
Total		1908	


B. Date referitoare la constructii


Cod	Destinatia	S. const. la sol (mp)	Mentiuni
-	-	-	-
Total		-	

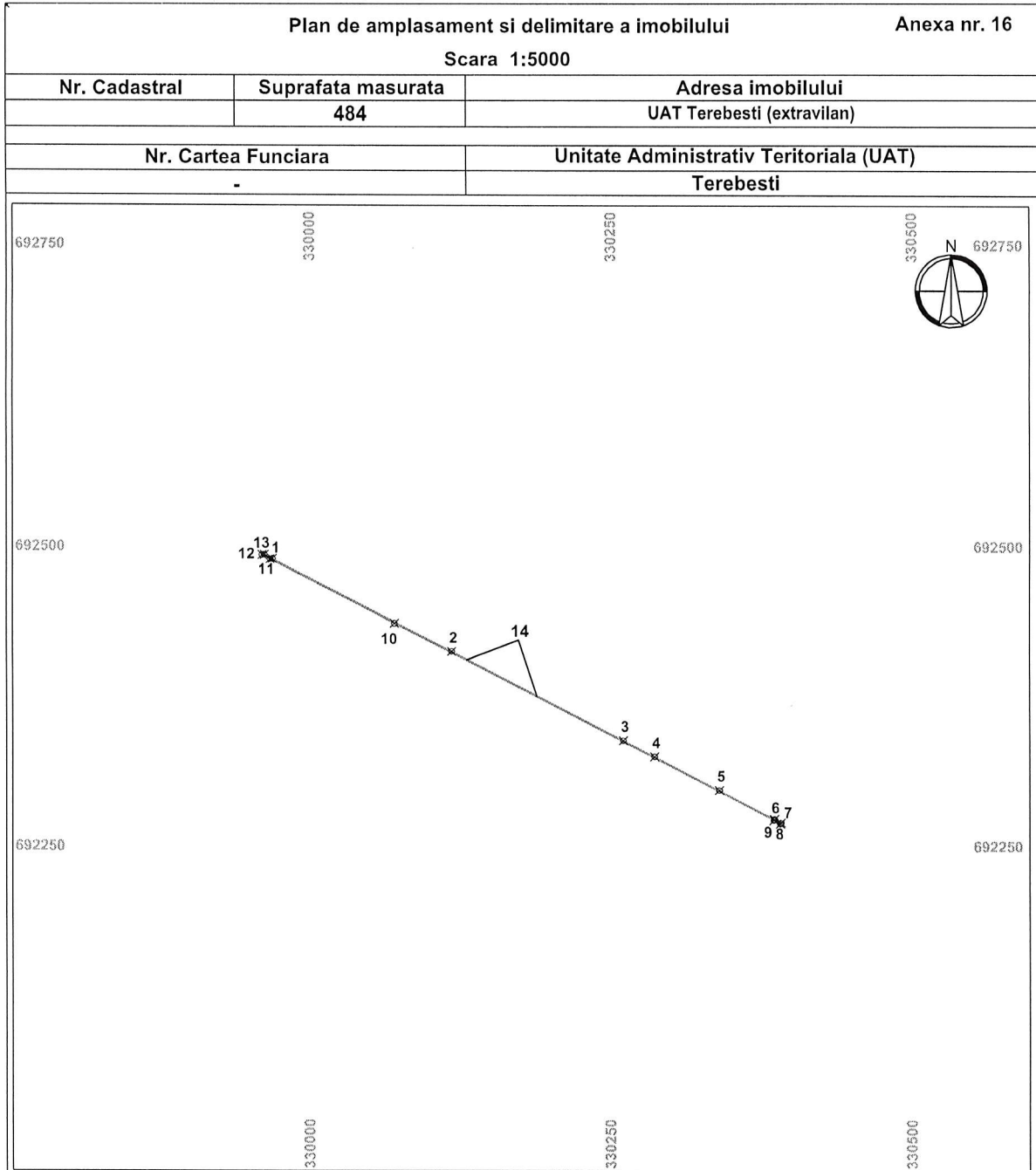
Suprafata totala masurata a imobilului = 1908 mp
 Suprafata din act = 1908 mp

Executant : HODOR MARCEL / autorizatie RO-SM-F 0062/03.11.2011 SC CARTOGEOCAD SRL / autorizatie RO-B-J 1388/02.10.2018 Confirm executarea masuratorilor la teren, corectitudinea intocmirii documentatiei cadastrale si corespondenta acesteia cu terenul in teren. Semnatura si stampila Data: 17.07.2023	Inspector Confirm introducerea imobilului in baza de date integrata si atribuirea numarului cadastral Semnatura si parafa Data..... Stampila BCPI
---	---

Hodor Marcel Gratian
 O = SC CARTOGEOCAD SRL
 OCPI: B, SM, 0062
 17/07/2023 16:29:53 UTC+02







A. Date referitoare la teren

Nr. parcela	Categorie de folosinta	Suprafata (mp)	Mentiuni
1	CC	484	
			Canal
Total		484	


B. Date referitoare la constructii

Cod	Destinatia	S. const. la sol (mp)	Mentiuni
-	-	-	
Total		-	

Suprafata totala masurata a imobilului = 484 mp
Suprafata din act = 484 mp

Executant : HODOR MARCEL / autorizatie RO-SM-F 0062/03.11.2011 SC CARTOGEOCAD SRL / autorizatie RO-B-J 1388/02.10.2018 Confirm executarea masuratorilor la teren, corectitudinea inregistrarii documentatiei cadastrale si corespondenta acesteia cu planurile cadastrale. Semnatura si stampila Data: 17.07.2023	Inspector Confirm introducerea imobilului in baza de date integrata si atribuirea numarului cadastral Semnatura si parafa Data..... Stampila BCPI
--	--

Hodor Marcel Gratian
O = SC CARTOGEOCAD SRL
OCPI: B, SM, 0062
17/07/2023 16:29:53 UTC+02

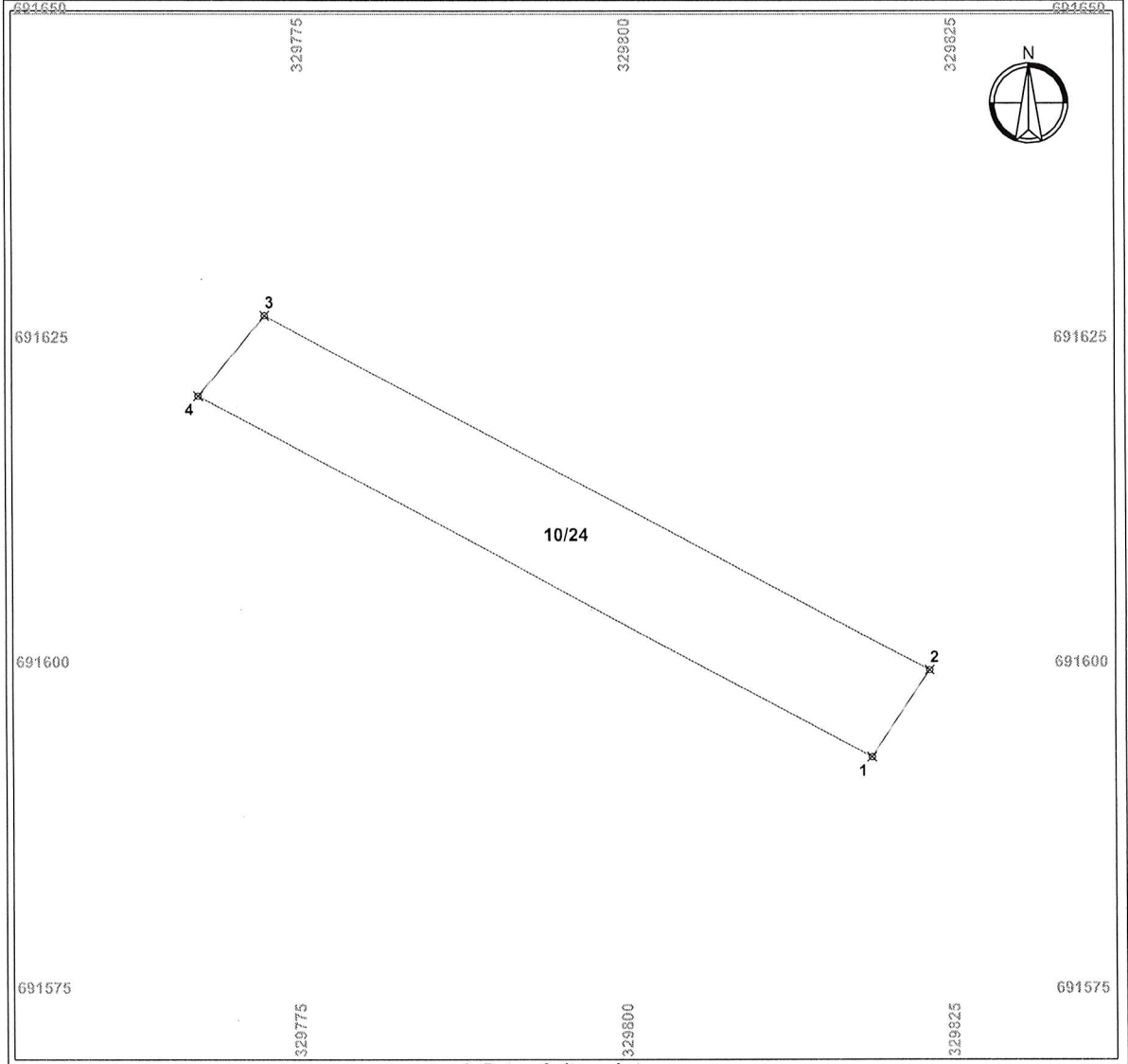


Plan de amplasament si delimitare a imobilului Anexa nr. 16

Scara 1:500

Nr. Cadastral	Suprafata masurata	Adresa imobilului
	459	UAT Terebesti (extravilan)

Nr. Cartea Funciara	Unitate Administrativ Teritoriala (UAT)
-	Terebesti



A. Date referitoare la teren

Nr. parcela	Categorie de folosinta	Suprafata (mp)	Mentuni
1	DR	459	Drum de exploatare
Total		459	


B. Date referitoare la constructii

Cod	Destinatia	S. const. la sol (mp)	Mentuni
-	-	-	-
Total		-	

Suprafata totala masurata a imobilului = 459 mp
Suprafata din act = 459 mp

Executant : HODOR MARCEL / autorizatie RO-SM-F 0062/03.11.2011
 SC CARTOGEOCAD SRL / autorizatie RO-B-J 1388/02.10.2018
 Confirm executarea masuratorilor la teren, corectitudinea intocmirii documentatiei cadastrale si
 corespondenta acesteia cu terenul din terenul cadastral.
 Semnatura si stampila
 Hodor Marcel Gratian
 O = SC CARTOGEOCAD SRL
 OCPI: B, SM, 0062
 Data: 17.07.2023

Inspector
 Confirm introducerea imobilului in baza de date integrata si
 atribuirea numarului cadastral
 Semnatura si parafa
 Data.....
 Stampila BCPI




Plan de amplasament si delimitare a imobilului **Anexa nr. 16**

Scara 1:5000

Nr. Cadastral	Suprafata masurata	Adresa imobilului
	1298	UAT Terebesti (extravilan)

Nr. Cartea Funciara	Unitate Administrativ Teritoriala (UAT)
-	Terebesti



A. Date referitoare la teren

Nr. parcela	Categorie de folosinta	Suprafata (mp)	Mentii
1	CC	1298	
			Canal
Total		1298	

B. Date referitoare la constructii

Cod	Destinatia	S. const. la sol (mp)	Mentii
-	-	-	
Total		-	

Suprafata totala masurata a imobilului = 1298 mp
Suprafata din act = 1298 mp

Executant : HODOR MARCEL / autorizatie RO-SM-F 0062/03.11.2011

SC CARTOGEOCAD SRL / autorizatie RO-B-J 1388/02.10.2018

Confirm executarea masuratorilor la teren, corectitudinea intocmirii documentatiei cadastrale si corespondenta acesteia cu terenul in teren.
 Semnatura si stampila

Data: 17.07.2023

Hodor Marcel Gratian

O = SC CARTOGEOCAD SRL

OCPI: B, SM, 0062


17/07/2023 16:29:53 UTC+02

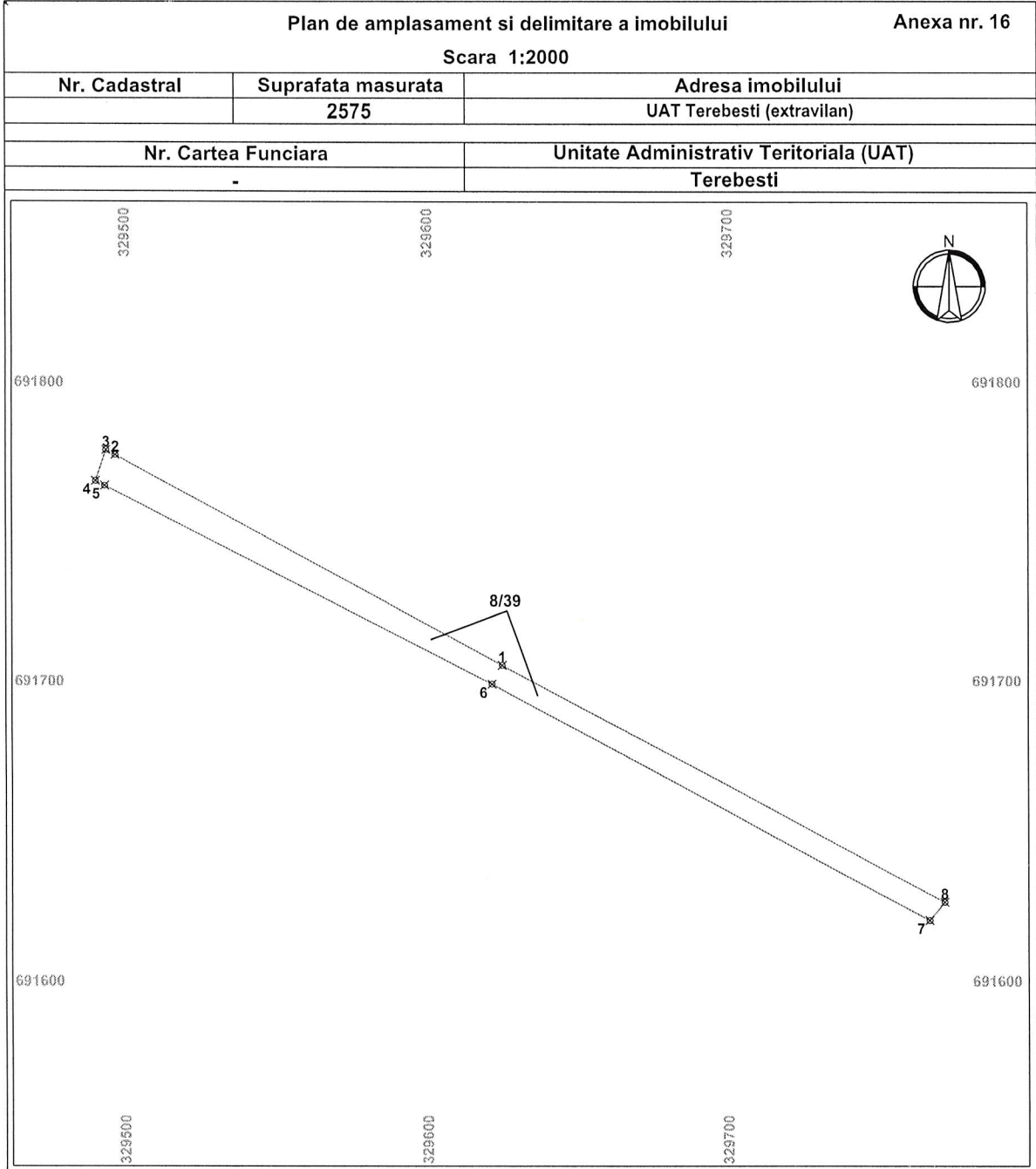
Inspector

Confirm introducerea imobilului in baza de date integrata si atribuirea numarului cadastral
 Semnatura si parafa

Data.....

Stampila BCPI





A. Date referitoare la teren

Nr. parcela	Categorie de folosinta	Suprafata (mp)	Mentiuni
1	DR	2575	Drum de exploatare
Total		2575	


B. Date referitoare la constructii

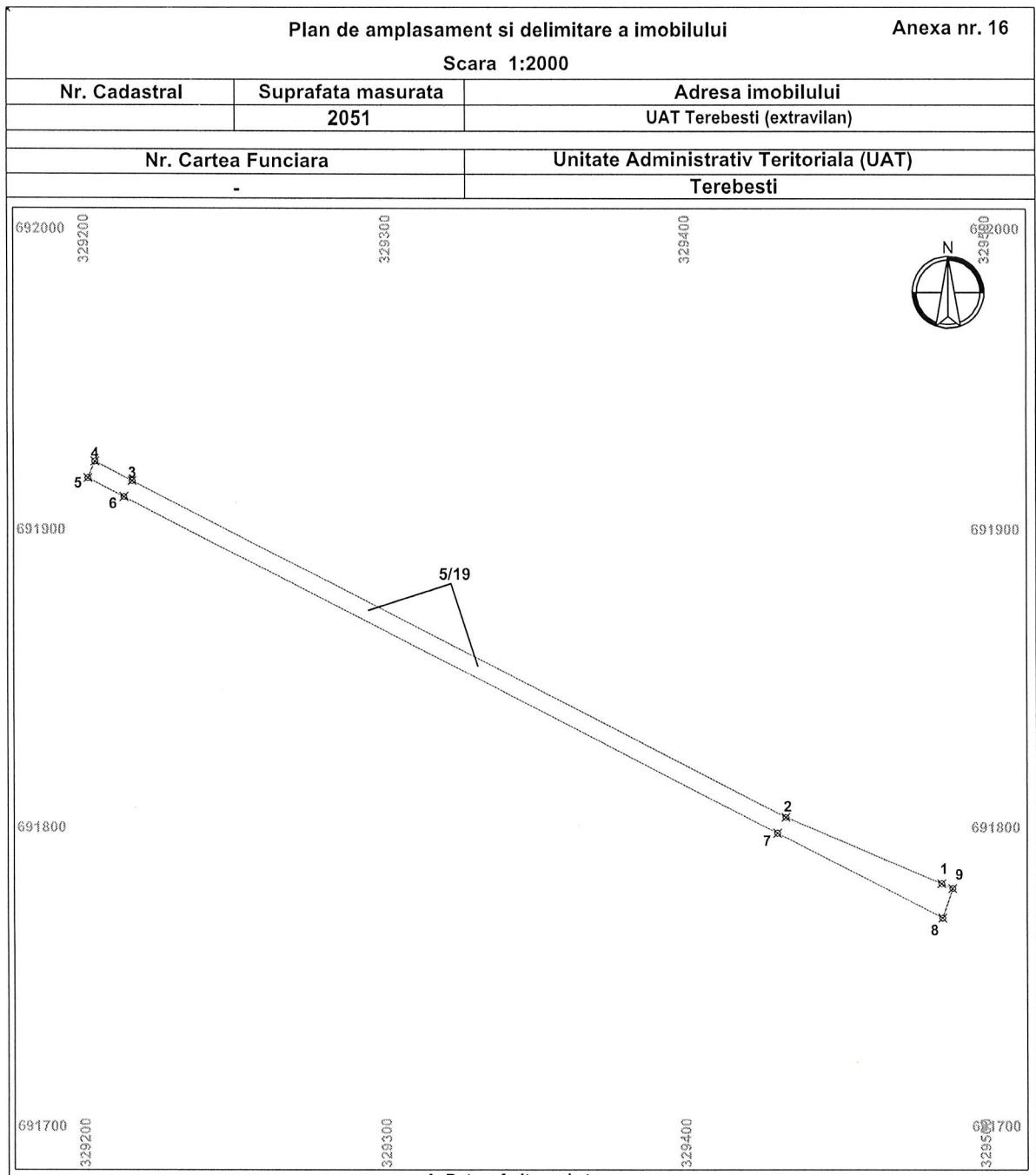
Cod	Destinatia	S. const. la sol (mp)	Mentiuni
-	-	-	-
Total		-	

Suprafata totala masurata a imobilului = 2575 mp
Suprafata din act = 2575 mp

Executant : HODOR MARCEL / autorizatie RO-SM-F 0062/03.11.2011 SC CARTOGEOCAD SRL / autorizatie RO-B-J 1388/02.10.2018 Confirm executarea masuratorilor la teren, corectitudinea intocmirii documentatiei cadastrale si corespondenta acesteia cu terenul in teren. Semnatura si stampila Data: 17.07.2023	Inspector Confirm introducerea imobilului in baza de date integrata si atribuirea numarului cadastral Semnatura si parafa Data..... Stampila BCPI
---	--

Hodor Marcel Gratian
O = SC CARTOGEOCAD SRL
OCPI: B, SM, 0062
17/07/2023 16:29:53 UTC+02





A. Date referitoare la teren

Nr. parcela	Categorie de folosinta	Suprafata (mp)	Mentii
1	DR	2051	Drum de exploatare
Total		2051	

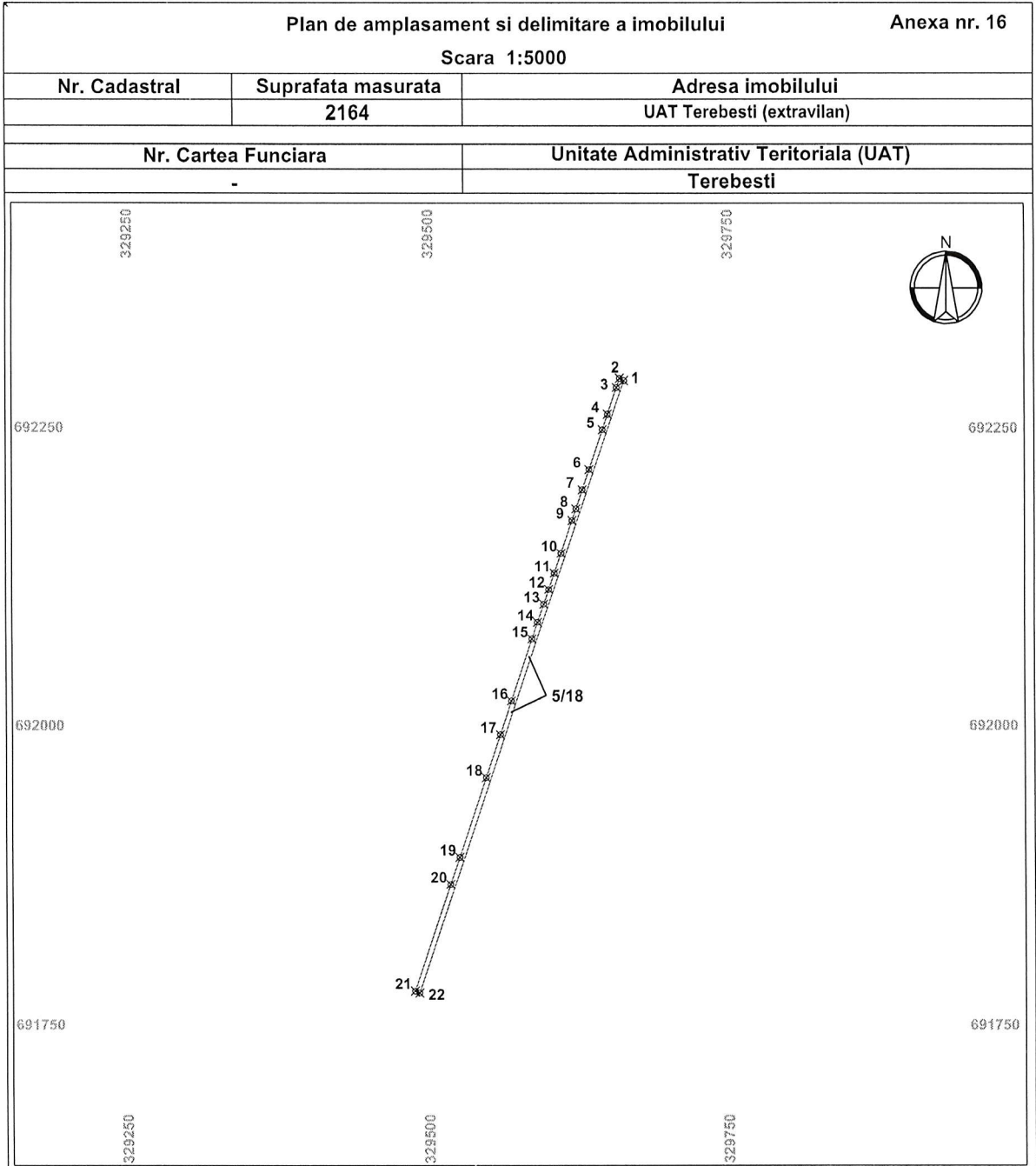
B. Date referitoare la constructii

Cod	Destinatia	S. const. la sol (mp)	Mentii
-	-	-	-
Total		-	

Suprafata totala masurata a imobilului = 2051 mp
Suprafata din act = 2051 mp

Executant : HODOR MARCEL / autorizatie RO-SM-F 0062/03.11.2011 SC CARTOGEOCAD SRL / autorizatie RO-B-J 1388/02.10.2018 Confirm executarea masuratorilor la teren, corectitudinea intocmirii documentatiei cadastrale si corespondenta acesteia cu planurile cadastrale. Semnatura si stampila Hodor Marcel Gratian O = SC CARTOGEOCAD SRL OCPI: B, SM, 0062 Data: 17.07.2023	Inspector Confirm introducerea imobilului in baza de date integrata si atribuirea numarului cadastral Semnatura si parafa Data..... Stampila BCPI
--	--





<p>Executant : HODOR MARCEL / autorizatie RO-SM-F 0062/03.11.2011</p> <p style="text-align: center;">SC CARTOGEOCAD SRL / autorizatie RO-B-J 1388/02.10.2018</p> <p>Confirm executarea masuratorilor la teren, corectitudinea intocmirii documentatiei cadastrale si corespondenta acesteia cu terenul in teren.</p> <p>Semnatura si stampila</p> <p style="text-align: center;">Hodor Marcel Gratian</p> <p style="text-align: center;">O = SC CARTOGEOCAD SRL</p> <p style="text-align: center;">OCPI: B, SM, 0062</p> <p style="text-align: center;">17/07/2023 16:29:53 UTC+02</p>	<p>Inspector</p> <p>Confirm introducerea imobilului in baza de date integrata si atribuirea numarului cadastral</p> <p>Semnatura si parafa</p> <p>Data.....</p> <p>Stampila BCPI</p>
--	---

